



Distr. LIMITED

UNEP(DEPI)/CAR WG.42/INF.11
14 March 2021

Original: ENGLISH

Ninth Meeting of the Scientific and Technical
Advisory Committee (STAC) to the Protocol
Concerning Specially Protected Areas and Wildlife
(SPA) in the Wider Caribbean Region

Virtual meeting, 17–19 March 2021

PROPOSAL OF PARKE MARINE ARUBA FOR LISTING UNDER THE SPA PROTOCOL

For reasons of public health and safety associated with COVID-19, this meeting is being convened virtually. Delegates are kindly requested to access all meeting documents electronically for download as necessary.

*This document has been reproduced without formal editing.



United
Nations

Environment
Program

Original: ENGLISH

Proposed areas for inclusion in the SPAW list
ANNOTATED FORMAT FOR PRESENTATION REPORT FOR:

**Parke Marino Aruba
Kingdom of Netherlands**

Date when making the proposal : *January 30th, 2021*

CRITERIA SATISFIED :

Ecological criteria

Representativeness
Conservation value
Rarity
Naturalness
Critical habitats
Diversity
Connectivity/coherence
Resilience

Cultural and socio-economic criteria

Recreation
Traditional artisanal fishery
Ecosystem services associated with
mangroves and seagrass beds
Traditional uses including navigation.

Area name: Parke Marino Aruba	
Country: Aruba	
Contacts	
Focal Point	Last name: Boekhoudt
	First name: Gisbert
	Position: DNM Director
	E-mail: gisbert.boekhoudt@dnm-aruba.org
	Phone: (+297) 5841199
Park Manager	Last name: Van Der Wal
	First name: Sietske
	Position: Interim Marine Park Manager
	E-mail : s.vanderwal@nationalparkaruba.org
	Last name: Silva
	First name: Natasha
	Position: FPNA Director
	E-mail: n.silva@nationalparkaruba.org
Phone: (+297) 5851234	

SUMMARY

Chapter 1 - IDENTIFICATION

Chapter 2 - EXECUTIVE

SUMMARY Chapter 3 - SITE

DESCRIPTION Chapter 4 –

ECOLOGICAL CRITERIA

Chapter 5 - CULTURAL AND SOCIO-ECONOMIC CRITERIA

Chapter 6 - MANAGEMENT

Chapter 7 - MONITORING AND

EVALUATION Chapter 8 -

STAKEHOLDERS

Chapter 9 - IMPLEMENTATION

MECHANISM Chapter 10 - OTHER

RELEVANT INFORMATION

ANNEXED DOCUMENTS

Copies of legal texts

Copies of planning and management documents

Chapter 1. IDENTIFICATION

a - Country:

Aruba

b - Name of the area:

Parke Marino Aruba

c - Administrative region:

Kingdom of the Netherlands

d - Date of establishment:

December 20th 2018 Marine Park

May 5th 2020 IBA Sero Colorado

e - If different, date of legal declaration:

not specified

f - Geographic location

Longitude X: -69.968338
Latitude Y: 12.521110

g - Size:

60.2 km²

h - Contacts

Park address: Fundacion Parke Nacional Aruba, San Fuego 70, St. Cruz, Aruba

Focal Point address: Directie Natuur en Milieu, B. v/d Veen Zeppenfeldtstraat 7, San Nicolaas, Aruba

i - Marine ecoregion

66. Southern Caribbean

Chapter 2. EXECUTIVE SUMMARY

Present briefly the proposed area and its principal characteristics, and specify the objectives that motivated its creation:

MPA1. Arikok	1650 hectares
MPA2. Sero Colorado	1870 hectares
MPA3. Mangel Halto	1600 hectares
MPA4. Oranjestad Reef Islands	900 hectares
Total size in hectares	6020 hectares

Aruba is part of the Leeward Islands or ABC-islands (Aruba, Bonaire and Curacao) and is located in the Caribbean Sea, 24 km off the coast of Venezuela. Since 2009 the Government of Aruba (GOA) recognized the

importance of protecting coastal waters in its Spatial Development Plan [1]. After the

dissolution of the Dutch Antilles in 2010, Aruba was assigned an Exclusive Economic Zone (EEZ). The Dutch Kingdom transferred management responsibilities to the local government. Parke Marino Aruba (PMA) was officially established by law AB 2018 no. 77 on December 21st 2018 with support from the BEST 2.0 Program grant for establishment of Marine Protected Areas (MPAs) [2]. The park is divided into four sections of the island that extend up to 2 km seaward (see Table 1 and Annex 1). These MPAs are not connected to each other.

These MPAs are managed as multi-use areas with application of ecosystem-based approaches. Important features include, but are not restricted to (Table 2.):

Table 2. Most important and vulnerable resources by area	
<p>MPA1. Arikok</p> <ul style="list-style-type: none"> > The entire marine environment > Sea turtle foraging and nesting sites > Shore bird nesting sites > Patchy coral reefs 	<p>MPA3. Mangel Halto</p> <ul style="list-style-type: none"> > Majority of mangroves > Sea turtle foraging and nesting sites > Shore bird nesting sites > Marine mammal nursery > Seagrass beds > Coral reefs > Watershed
<p>MPA2. Sero Colorado</p> <ul style="list-style-type: none"> > Sea turtle foraging and nesting sites > Shore bird nesting sites > Shark nursery areas > Coral reefs > Seagrass beds > Marine Mammal nursery and foraging corridor 	<p>MPA4. Oranjestad Reef Islands</p> <ul style="list-style-type: none"> > Sea turtle foraging and nesting sites > Shore bird nesting sites > Shark nursery areas > Marine mammal nursery > Mangroves > Coral reefs

The Parke Marino Aruba, is currently managed by the local not-for-profit organization, Aruba National Park Foundation (FPNA). Their Supervisory Board is represented by local stakeholders and the members can be brought forward by local nature NGO's or the Government and are approved by the existing Supervisory Board members. The daily operations are managed under the supervision of the Executive Board consisting of the Chief Executive Officer and Chief Conservation Officer.

Explain why the proposed area should be proposed for inclusion in the SPAW list:

The four areas are representative of Aruba's marine resources, including: seagrasses, coral reefs and deep-water habitats. These habitats are directly adjacent to protected mangroves and one important wetland (Spaans Lagoen, Ramsar #198). The designation of the areas warrants conservation and protection of biodiversity and habitats from unsustainable practices. The park was created to primarily protect and conserve marine flora and fauna found in the coastal waters of Aruba. The FPNA aims to inspire and engage the community at large to join in the protection and conservation of marine resources through ecosystem-based approaches, sustainable recreational and economic practices. The Parke Marino is threatened by [3], [4]:

- Residential and commercial development around the sites;
- Unregulated marine and coastal recreation;

- Unsustainable and unregulated maritime activities;
- Unregulated and harmful extractive activities;
- Pollution from land based sources as well as marine based;
- Invasive species and diseases;
- Wildlife feeding;
- Climate change and natural disasters;
- Limited national funding mechanisms for nature conservation.

According to you, to which Criteria it conforms (Guidelines and Criteria B Paragraph 2):

Ecological Criteria

- a) Representativeness (All MPAs)
- b) Conservation value (All MPAs)
- c) Rarity (All MPAs)
- d) Naturalness (MPA Arikok)
- e) Diversity (All MPAs)
- f) Connectivity/coherence (MPA Arikok – Arikok National Park, MPA Mangel Halto – Spaans Lagoen Ramsar site #198, MPA Sero Colorado – connecting to mainland continental shelf, ecological corridor)
- g) Resilience (MPA Arikok)

Cultural and socio-economic criteria

- a) Productivity (nurseries, carbon-cycling)
- b) Cultural and traditional use (artisanal fisheries)
- c) Socio-economic benefits (fisheries, tourism/recreation)

Chapter 3. SITE DESCRIPTION

a - General features of the site

Terrestrial surface under sovereignty, excluding wetlands:

MPA Arikok is directly adjacent to protected nature area Arikok National Park (AB 2000 no 59) with a surface area of 34 km².

Reef islands found in MPA Sero Colorado, MPA Mangel Halto and MPA Oranjestad total 0.042613 km².

Wetland surface:

MPA Mangel Halto is directly adjacent to protected wetland area Spaans Lagoen (AB 2017 no 11, Ramsar site #198) and several protected mangrove areas (AB 2020 no 67). No wetlands are found within marine park.

Marine surface:

The marine park consists of four MPAs that together cover 60.2 km².

b - Physical features

Brief description of the main physical characteristics in the area:

Aruba as the smallest and western most island of the of the Dutch Leeward Islands.it

forms part of the Aruba-La Blanquilla chain, consisting of little islands and atolls along the Venezuelan continental border. Aruba is situated north of the Venezuelan peninsula of Paraguana. Aruba is, contrary to Bonaire and Curacao, part of the Venezuelan continental flat (Van den Oever 2000). Its highest peak is Mount Jamanota (189 m) and the island is generally considered to be flat.

Folded metamorphosed sedimentary and igneous rocks of the Cretaceous age are at the core of Aruba which may be overlain by Eocene, Neogene and Quaternary limestone deposits. Its geological composition consists of three major units: the Aruba Lava Formation (ALF) in the central and northeastern part of the island, a tonalite/ batholite cover the center of the island, and Neogene and Quaternary limestones [5].

The sea level rise rate is -4mm per year [6].

Geology:

Area Parke Marino Aruba	Description
MPA Arikok	Formed underwater by the volcanic ALF and the Pleistocene Limestone Terraces (PLT). The coastline alternates between ALF and PLT. Between the Natural Pool (Conchi) and Dos Playa there is a relatively low limestone terrace with a wide spray zone including sawah banks. The sawah banks at the edge of the limestone terrace provide a habitat for different plants and animals. At certain locations, large drainage channels were eroded over time in the limestone terraces due to the run-off of rainwater. In some locations this led to the development of bays. The rocky shores provide natural protection against storm waves.
MPA Sero Colorado	The coastline consists of Aruba Batholith near Punta Basora wherein a natural bridge has formed. Baby Beach and Rodger's Beach are significant bays that form part of the park. The east coast of Sero Colorado consists of sawah banks over a continuous stretch from Bachelor Beach to Sero Colorado point. The San Nicolas Bay Reef Islands consist of five reef islets located off the south coast of Aruba. The islands are separated from the mainland by a shallow (3– 15 m deep) lagoon adjacent to a large oil refinery and the town of San Nicolas.
MPA Mangel Halto	The vicinity consists of limestone cliffs of the Late Pleistocene Lower Terrace in combination with reef rubble. Between Spaans Lagoen and Mangel Halto, the coastline borders the lagoon and consists of a cliff, formed of the Late Pleistocene Lower Terrace. The lagoon is connected to Spaans Lagoen, which is permanently filled with salt water. During the rainy season 'fresh' water flows into the lagoon through rooi (stream) Frances, rooi Bringamosa and rooi Taki. The area borders with sandy and rubble beaches and a series of reef islets off the southwest coast. The islands are separated from the mainland by a shallow lagoon (approx. maximum depth 20 meters).
MPA Oranjestad Reef	The area surrounds several reef islets located off the southwest coast of Oranjestad. These islets are separated from the mainland by a deep shipping lane adjacent to a cruise and cargo ship terminal.

Soil:

n/a

Topography:

n/a

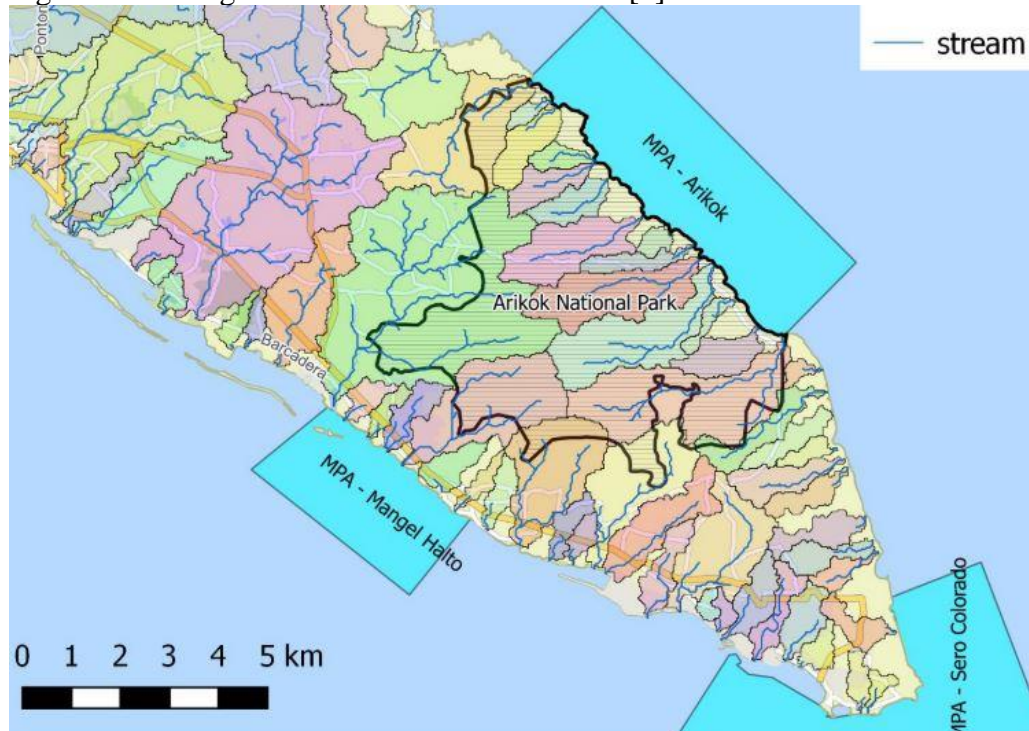
Bathymetry:

The continental shelf of Aruba merges with that of Venezuela and reaches a maximum depth of 200 meters. Between Aruba and Curacao, a deep-water trench over 1000 m depth is situated. The ABC-islands main surface circulation is dominantly affected by the Caribbean Current. The highest surface velocities can reach 70 cm/s along the coast of Venezuela and the ABC-islands. Currents run from the east to north alongside the coast. On the southeastern corner of the island, a gyre may form. Aruba's tides vary strongly and are semidiurnal, meaning: that during spring tides the tide is diurnal and during neap tide the tide is semidiurnal. The average tidal range is approximately 0.43 m. During spring tide the maximum tidal range is approximately 65 cm[4].

Hydrodynamics:

'The MPA Arikok is connected to watersheds located in the national terrestrial park Parke Nacional Arikok (Figure 1). The MPA of Sero Colorado is not connected to any major watershed. It is bordered by the Refinery of Aruba which is located/connected to relatively small watersheds causing concern for industrial contaminated runoff and groundwater leachate. The MPA of Mangel Halto is connected to two relatively large watersheds. One consists of Rooi Bringamosa and Rooi Taki which discharge the runoff in the wetland of Spaans Lagoon. Note that a significant portion of the urban area of Santa Cruz is located near this watershed. The other watershed consists of Rooi Manonchi which discharges its runoff into the mangrove forest connecting to MPA Mangel Halto'[4].

Figure 1. Drainage basins and streams. Source : [4]



Volcanic formations:

Aruba Lava Rock Formation

Sand dunes:

n/a

Underwater formations:

n/a

Others:

FRESHWATER INPUTS

Mean annual precipitation (in mm)

The presence of tropical storms makes mean annual precipitation variable/ Average annual rainfall in recent years (2000 to 2011) has been 588 mm. Higher than the island’s long-term average of 410 mm measured between 1953 and 1972 [7]. Trade winds and the island’s topography decrease rainfall from the Southeast to the Northwest. Through limestone and along fault lines, cracks and fractures ~90% of the rainwater drains underground to the western coast. [6], [7]

c - Biological features

Habitats

Brief description of dominant and particular habitats (marine and terrestrial)*:

List here the habitats and ecosystems that are representative and/or of importance for the WCR (i.e. mangroves, coral reefs, etc.):

Aruba is represented by a wide range of habitats. These range from xerophytic shrub covered cliff sides to wetlands, mangrove forests, seagrass beds, various coral reef communities. Parke Marino Aruba consists of four marine protected areas (MPAs). The following table describes the marine habitats and species associated with the Parke Marino Aruba in one or more of the MPAs or directly connected to Parke Marino Aruba.

Detail for each habitat/ecosystem the area it covers:

<i>Marine / coastal ecosystem categories Detail for each habitat / ecosystem the area covers</i>	Size (estimate)		Description and comments
	unit	Area covered	
<i>Mangroves</i>			
Mangroves	ha		Around Aruba, four species of mangroves can be found; Red mangrove (<i>Rhizophora mangle</i>), Black mangrove (<i>Avicennia germinans</i>), White Mangrove (<i>Laguncularia racemosa</i>) and Buttonwood (<i>Conocarpus erectus</i>). These are found along the coast of MPA Sero Colorado, the reef islets, MPA Mangel Halto and MPA Oranjestad Reef. While directly adjacent to the MPAs, the mangroves are not included within the borders of the MPAs. They

			are protected as part of the more recently designated nature areas (AB 2020 no 67) and as ecological valuable species (AB 2017, no. 48).
Coral reefs			
Coral Reefs (total for island)	sq.km	20.1 (depth up to 10m)[8]	The Leeward coast of Aruba harbors 68 reef building coral species forming part of its shallow fringing reef. This number is relatively higher than other Caribbean countries ([8]). The Southwest coast of Aruba is historically characterized by a sandy flat, populated with relatively few corals.
Seagrass beds			
Seagrass	sq.km	11.1	Seagrass beds are under immense pressure due to negative human interactions (such as land-based sources of pollution, trampling, anchoring and dredging). <i>Halophila stipulacea</i> (an invasive species) are observed taking over previously <i>Thalassia testudinum</i> (Turtle grass) fields, an indicator of nutrient pollution and diminishing water quality. Specific seagrass species have been protected since 2017 (AB 2017, no. 48), i.e., <i>Halodule wrightii</i> (shoal grass), <i>Halophila baillonis</i> (clover grass), <i>Halophila decipiens</i> (paddle grass), <i>Halophila engelmannii</i> (Engelmann's seagrass), <i>Syringodium filiforme</i> (manatee grass) and <i>Thalassia testudinum</i> (Turtle grass).
Rocks			
Rocky shores	m	3159.606	Shores of reef islands
<i>Sawah Banks</i>		unknown	Bordering MPA Sero Colorado
Sand cover			
Sandy bottom	sq.km	9.5*	*measured around whole island up to depth of 10m, 100m from coast.
Other marine ecosystems			
Terrestrial ecosystems	Size (estimate)		
	unit	Area covered	
Wetlands			
Wetlands/marshes	sq.km	0	
Other terrestrial ecosystems			
Beaches	sq.km	0	
Reef islands	Sq.km	0.042613	The reef islets within the MPA areas have been designated as protected nature areas (AB 2020 no 67) and are managed by the same authority as the MPAs. These islets consist of coral rubble, mangroves, and other coastal vegetation. Some of these islets are also

			recognized as IBA and KBA for migratory bird species (including terns).
--	--	--	---

Flora

Brief description of the main plant assemblages significant or particular in the area:

Within the MPAs there are some significant seagrass beds present. Bordering the MPAs there are several protected areas with mangroves, including islets surrounded by the MPAs. Mangrove species consist of: *Conocarpus erecta* and *Laguncularia racemosa*. Other flora species documented on reef islands of Sero Colorado and Oranjstad: *Suriana maritima*, *Mallotonia gnaphalodes*, *Sesuvium portulacastrum*, *Euphorbia menbrianthemifolia*, *Thespesia populnea*, *Scaevola taccada* (invasive).

List of plant species within the site that are in SPAW Annex I

List of species in SPAW annex I	Estimate of population size	Comments if any
n/a		

List of plant species within the site that are in SPAW Annex III

List of species in SPAW annex III	Estimate of population size	Comments if any
<i>Thalassia testudinum</i> (Turtle grass)	Not given	Locally protected
<i>Syringodium filiforme</i> (manatee grass)	Not given	Locally protected
<i>Halodule wrightii</i> (shoal grass)	Not given	Locally protected
<i>Halophila decipiens</i> (paddle grass)	Not given	Locally protected
<i>Halophila baillonis</i> (clover grass)	Not given	Locally protected
<i>Halophila engelmannii</i> (Engelmann's seagrass)	Not given	Locally protected

List of plant species within the site that are in the IUCN Red List. IUCN red list: <http://www.iucnredlist.org/apps/redlist/search> You will specify the IUCN Status (CR: critically endangered; EN: endangered; VU: vulnerable).

List of species in IUCN red list that are present in your site	IUCN Status	Estimate of population size	Comments if any
n/a	-	-	-

List of plant species within the site that are in the national list of protected species

List of species in the national list of protected species that are present in your site	Estimate of population size	Comments if any
<i>Thalassia testudinum</i> (Turtle grass)	Not given	

<i>Syringodium filiforme</i> (manatee grass)	Not given	
<i>Halodule wrightii</i> (shoal grass)	Not given	
<i>Halophila decipiens</i> (paddle grass)	Not given	
<i>Halophila baillonis</i> (clover grass)	Not given	
<i>Halophila engelmannii</i> (Engelmann's seagrass)	Not given	

Fauna

Brief description of the main fauna populations and/or those of particular importance present (resident or migratory) in the area:

Key fauna species groups in the MPA areas of particular importance include:

- Coral reefs
- Sea Turtles
- Marine Mammals
- Fish, including Sharks and Rays
- Migratory Birds
- invertebrates

List of animal species within the site that are in SPAW Annex II

List of species in SPAW annex II	Estimate of population size	Comments if any
<i>Globicephala macrorhynchus</i>	Not given	-
<i>Physeter macrocephalus</i>	Not given	-
<i>Stenella longirostris</i>	Not given	-
<i>Acropora cervicornis</i>	Not given	-
<i>Stenella coeruleoalba</i>	Not given	-
<i>Sterna dougallii</i>	Not given	-
<i>Grampus griseus</i>	Not given	-
<i>Kogia breviceps</i>	Not given	-
<i>Charadrius melodus</i>	Not given	-
<i>Falco peregrinus</i>	Not given	-
<i>Stenella attenuata</i>	Not given	-
<i>Pandion haliaetus</i>	Not given	-
<i>Orcinus orca</i>	Not given	-
<i>Lepidochelys olivacea</i>	Not given	-
<i>Caracara cheriway</i>	Not given	-
<i>Montastraea/ Orbicella faveolata</i>	Not given	-
<i>Peponocephala electra</i>	Not given	-
<i>Caretta caretta</i>	Not given	-
<i>Dermochelys coriacea</i>	Not given	-

<i>Sterna antillarum antillarum</i>	Not given	-
<i>Megaptera novaeangliae</i>	Not given	-
<i>Eretmochelys imbricate</i>	Not given	-
<i>Chelonia mydas</i>	Not given	-
<i>Mesoplodon europaeus</i>	Not given	-
<i>Balaenoptera physalis</i>	Not given	-
<i>Pseudorca crassidens</i>	Not given	-
<i>Acropora palmata</i>	Not given	-
<i>Kogia sima</i>	Not given	-
<i>Ziphius cavirostris</i>	Not given	-

List of animal species within the site that are in SPAW Annex III

List of species in SPAW annex III	Estimate of population size	Comments if any
<i>Dichocoenia stokesii</i>	Not given	
<i>Anthozoa, Scleractinia, all spp.</i>	Not given	
<i>Agaricia lamarcki</i>	Not given	
<i>Dendrogyra cylindrus</i>	Not given	
<i>Strombus gigas</i>	Not given	
<i>Mycetophyllia ferox</i>	Not given	
<i>Anthozoa, Alcyonacea, all spp.</i>	Not given	
<i>Montastraea franksi</i>	Not given	

List of animal species within the site that are in the IUCN Red List. IUCN Red List : <http://www.iucnredlist.org/apps/redlist/search> You will specify the IUCN Status (CR:critically endangered; EN:endangered; VU:vulnerable).

List of species in IUCN red list that are present in your site	IUCN Status	Estimate of population size	Comments if any
<i>Rhincodon typus</i>	VU - Vulnerable	not given	Whale Shark
<i>Sphyrna mokarran</i>	EN - Endangered	not given	Squat-headed Hammerhead Shark
<i>Epinephelus itajara</i>	CR - Critically endangered	not given	Atlantic Goliath Grouper
<i>Epinephelus striatus</i>	EN - Endangered	not given	Nassau Grouper
<i>Balistes vetula</i>	VU - Vulnerable	not given	Queen Triggerfish
<i>Lachnolaimus maximus</i>	VU - Vulnerable	not given	Hogfish
<i>Lutjanus analis</i>	VU - Vulnerable	not given	Mutton Snapper

<i>Lutjanus cyanopterus</i>	VU - Vulnerable	not given	Canteen Snapper
<i>Mycteroperca interstitialis</i>	VU - Vulnerable	not given	Yellowmouth Grouper
<i>Scarus guacamaia</i>	Unknown	not given	Rainbow Parrotfish

List of animal species within the site that are in the national list of protected species

List of species in the national list of protected species that are present in your site	Estimate of population size	Comments if any
<i>Anthozoa</i>	not given	
<i>Hydrocorallina</i>	not given	
<i>Cetacea</i>	not given	
<i>Caretta caretta</i>	not given	
<i>Chelonia mydas</i>	not given	
<i>Conus curassaviensis</i>	not given	
<i>Conus hieroglyphus</i>	not given	
<i>Conus wendrosi</i>	not given	
<i>Dermochelys coriacea</i>	not given	
<i>Epinephelus itajara</i>	not given	
<i>Epinephelus striatus</i>	not given	
<i>Eretmochelys imbricata</i>	not given	
<i>Lepidochelys kempii</i>	not given	
<i>Lepidochelys olivacea</i>	not given	
<i>Manta birostris</i>	not given	
<i>Melongena melongena</i>	not given	
<i>Oreaster reticulatus</i>	not given	
<i>Panulirus argus</i>	not given	
<i>Pelecanus occidentalis</i>	not given	
<i>Pristis pectinata</i>	not given	
<i>Sphyrna lewini</i>	not given	
<i>Sphyrna mokarran</i>	not given	
<i>Sterna antillarum</i>	not given	
<i>Sterna dougallii</i>	not given	
<i>Strombus costatus</i>	not given	
<i>Strombus gallus</i>	not given	
<i>Strombus gigas</i>	not given	
<i>Strombus pugilis</i>	not given	
<i>Strombus raninus</i>	not given	
<i>Thunnus thynnus</i>	not given	
<i>Scaridae</i>	not given	
<i>Diadema antillarum</i>	not given	

d - Human population and current activities

Inhabitants inside the area or in the zone of potential direct impact on the

protected area:

There are no residents inside the marine parks. There are residential areas, fishing docks and large-scale commercial developments on the coastline directly adjacent to three of the four MPAs. Seasonally, there may be a small group of residents that camp on the reef islands within MPA Mangel Halto/Oranjestad in wrack made shacks called Rancho.

Description of population, current human uses and development:

The population of Aruba counts approximately 112000 inhabitants (CBS). Human activities in the Marine Park MPAs are varied and include:

- Recreational activities (Kiteboarding, kayaking, swimming, snorkeling, diving, boating, sailing)
- Tourism
- Fishing and other extractive activities
- Shipping routes passing through.

Currently, these activities are regulated to some extent by national laws and decrees (See appendix). After stakeholder engagement, the rules, regulations and zoning of the Marine Park will be formalized. It is expected that the potential negative impact of these activities will be reduced further, and each activity limited to specific zones.

	Inside the area		In the zone of potential direct impact	
	Permanent	Seasonal	Permanent	Yearly
Inhabitants	0	undetermined	112000	1.5 million

Activities	Current human uses	Possible development	Description / comments, if any
Tourism	Significant	Expansion to 14.000 rooms	Planning of additional hotel rooms. COVID has slowed further development. 1.5 million tourists a year take part in various recreational activities: from snorkeling to mega yachting.
Fishing	Significant	unknown	There is limited information on the fishing industry. The charter fishery is fairly abundant. Spearfishing is considered culturally important, from what is known, less than 200 fishers are solely dependent of the sport. Presence of commercial reef fish stocks are limited . Presence of functional species of invertebrates that are commercially important (conch, lobster) are virtually extinct on the leeward and most impacted coast (Carmabi, 2020)
Dredging/Mining	Significant	Mining is halted as of January 2021	Mineral mining for construction material has resulted in siltation of water streams and introduction of run-

		Dredging: unknown	off soils to the marine environment. The activities are halted by ministerial decree as of this year. Dredged marine sediments further than 1 km off the coast are used for beach replenishment activities, with a high risk of negatively impacting intertidal habitats and species.
Agriculture	unknown	expansion	Due to the covid pandemic the government has fast-tracked agricultural activities. Aquaculture is planned in the future in zones along the coast and out at sea.
Industry	Significant	unknown	The Oil refinery in San Nicolas area has historically caused environmental damage. Since its closure, its impacts have remained limited. The desalination plant in Balashi supplies fresh water to the inhabitants. The brine waste produced by the reverse-osmosis technology is dumped at sea.
Forestry	Unknown	Unknow	Local xerophytic forests are converted into urban areas.
Others	Unknown	Uknown	Shipping: There are three ship harbours: Oil refinery San Nicolas, Barcadera and Cruise ship terminal Oranjestad. The Oil refinery is currently inactive but when it was built, the reefs were destroyed to make space for navigation. The Barcadera harbor manages container freights. The cruise ship terminal brings in around 1 million visitors annually to the island.

e - Other relevant features

f - Impacts and threats affecting the area

Detail description of threats in Appendix.

The Parke Marino Aruba is impacted by direct and indirect threats. Some of these threats are related to activities or developments on land or adjacent to the MPAs, others occur within the MPAs. The four MPA areas are threatened by [3], [4]:

- Residential and commercial development around the sites;
- Unregulated marine and coastal recreation;
- Unsustainable and unregulated maritime activities;
- Unregulated and harmful extractive activities;

- Pollution from land based sources as well as marine based sources;
- Invasive species and diseases, including lionfish, coral bleaching and SCTLD;
- Wildlife feeding;
- Climate change and natural disasters.

The Parke Marino Aruba is currently in a transition phase after its legal establishment. National laws and decrees and international treaties are applicable island wide, including within the MPAs. Based on an extensive stakeholder engagement process and monitoring of natural values in 2021 a Marine Park Management Plan will be produced for 2022-2026 that will include additional rules, regulations and zoning within the MPAs to ensure the aforementioned threats are marginalized or mitigated completely. After that, the Management Plan will be adapted each term applying evidence based, adaptive and ecosystem based management principles.

A preliminary Marine Park Management Plan was developed.....

h - Information and knowledge available

Briefly describe what is known of the area and how well it is documented (attach a list of the main publications)

The area is understudied.

List of the main publications

Title	Author	Year
Parke Marino Aruba – Preliminary management plan 2019-2021	FPNA	2019
Coral Reef Survey	Carmabi	2019
Marine Park Management Plan	TNO	2018
Regional Ecosystem Profile – Caribbean Region	EU Outermost Regions and Overseas Countries and Territories, Amandine Vaslet & Romain Renoux	2016

Briefly indicate if any regular monitoring is performed and for what groups/species

Species / group monitored (give the scientific name)	Frequency of monitoring (annual / biannual / etc...)	Comments (In particular, you can describe here the monitoring methods that are used)
Coral Reef	Every other year	GCRMN
Seagrasses	annually	To start this year

Chapter 4. ECOLOGICAL CRITERIA

(Guidelines and Criteria Section B/ Ecological Criteria) Nominated areas must conform to at least one of the eight ecological criteria. Describe how the nominated site satisfies one or more of the following criteria. (Attach in Annex any relevant supporting documents.)

- a) Representativeness (All MPAs)
MPAs include seagrass meadows, coral reefs and lagoon areas sheltered by reef islands that are characteristic of Aruba's Southwest coast.
- b) Conservation value (All MPAs)
Bordering mangrove forests and a wetland area the MPAs connect marine nursery areas with the open ocean. A crucial connection for the conservation of many marine species including sharks.
- c) Rarity (MPA Mangel Halto, MPA Sero Colorado, MPA Oranjestad Reef)
Aruba's Southwest coast and marine habitat has a unique feature that is uncommon in the region. There is a gradual, slow slope, allowing for a large area of flora and fauna that enjoy shallower and lighter conditions.
- d) Naturalness (MPA Arikok)
Due to its remote location and low accessibility, this area has remained quite natural and undisturbed. The only serious anthropogenic disturbance in this MPA is (contaminated) runoff from land sources through roofs.
- e) Critical habitats (MPA Mangel Halto, MPA Sero Colorado)
The MPAs include seagrass meadows that are critical foraging grounds for endangered and protected green turtles (*Chelonia mydas*) and nursery grounds for fish and crustaceans. The MPAs also include birthing, resting and migrating areas used by marine mammals.
- f) Diversity (All MPAs)
The combination of the four MPAs contains a variety of habitats and species ranging from rubble reef shores to complex coral reefs, it includes a variety of KBA's and IBA's.
- g) Connectivity/coherence (MPA Arikok – Arikok National Park, MPA Mangel Halto – Spaans Lagoen Ramsar site #198, MPA Sero Colorado – connecting to mainland continental shelf, ecological corridor).
- h) Resilience (MPA Arikok): Due to its rough nature, the marine habitat is considered untouched and pristine. The species in this area contain vast genetic information.

Chapter 5. CULTURAL AND SOCIO- ECONOMIC CRITERIA

(Guidelines and Criteria Section B / Cultural and Socio-Economic Criteria)

Nominated Areas must conform, where applicable, to at least one of the three Cultural

and Socio-Economic Criteria. If applicable, describe how the nominated site satisfies one or more of the following three Criteria (Attach in Annex any specific and relevant documents in support of these criteria).

Cultural and traditional use:

- Recreation
- Traditional artisanal fishery
- Ecosystem services associated with mangroves and seagrass beds
- Traditional uses including navigation.

Chapter 6. MANAGEMENT

Guidelines and Criteria Section C/I

a - Legal and policy framework (attach in Annex a copy of original texts, and indicate, if possible, the IUCN status)

National status of your protected area:

Nature protection ordinance (Natuurbeschermingsverordening, AB 1995 no 02) Article 10 and associated laws to designate specific areas:

- Parke Marino Aruba (AB 2018 no.77)
- Spaans Lagoen (AB 2017 no.11)
- New Nature areas (AB 2020 no 67)

IUCN status (please tick the appropriate column if you know the IUCN category of your PA):

unknown

b - Management structure, authority

Fundacion Parke Nacional Aruba (FPNA) – Implementation of national nature plans.

c - Functional management body (with the authority and means to implement the framework)

Description of the management authority

The island government established The Aruba National Park Foundation (FPNA) in 2003 to protect and conserve the area of Arikok. Since then, the government has made the foundation responsible for management of Arikok National Park (2003), Spaans Lagoen (2017), Parke Marino (2018) and 16 Nature Areas (2020). The organization receives governmental funding and carries out its activities by a service level agreement. With these additions, FPNA now manages 25% of Aruba's surface.

Means to implement the framework

- 1) Under article 10 of the Nature Conservation Ordinance (AB 1995 no. 2) nature reserves are established around the island by the island's government;
- 2) Under article 10, the law to establish the nature area Arikok was created (AB 200no.59);
- 3) Article 3 of AB 200no.59 the Aruba National Park Foundation, formerly Arikok National Park Foundation, was founded in 2003 by order of the Minister of Health and Environment (AB2003 no. 61);
- 4) Since then FPNA is recognized as the national parks manager and has been appointed this duty for the areas: Spanish Lagoen, Marine Park and 16 Nature areas.

d - Objectives (clarify whether prioritized or of equal importance)

Goal 1: Establish a program of marine research and monitoring to support long-term active management and conservation of natural (and cultural) resources based on best available knowledge (science-based) and best practices.

Goal 2: Conserve and (where possible) restore native and regionally/globally important marine species, habitats, ecological processes, resilience and aesthetics, with particular effort given to protecting foundation, keystone, endemic and endangered species.

Goal 3: Promote positive, engaging, inspiring and informative relationships and dialogue with the community and all stakeholders.

Goal 4: Allow for sustainable use of the Marine Park by promoting non-destructive activities and working with stakeholders to establish guidelines and regulations to minimize negative impacts on the natural environment.

Goal 5: Ensure sufficient capacity for effective Marine Park management, finance and operations.

e - Brief description of management plan (attach in Annex a copy of the plan)

Management plan - date of publication

Parke Marino Aruba – Preliminary Management Plan 2019-2021.

<http://www.arubanationalpark.org/main/management-plan-marine-park/>

Management plan duration

Two years start-up transition phase.

Date of Review planned

New Management Plan to be published December 2021 for 2022-2026.

f - Clarify if some species/habitats listed in section III/c are the subject of more management/recovery/protection measures than others

Habitats

Marine / costal / terrestrial ecosystems	Management measures	Protection measures	Recovery measures	Comments/description of measures
Mangroves	unknown	unknown	unknown	
Coral	unknown	AB01 no. 115	unknown	Spearfishing is prohibited.
Sea grass beds	unknown	unknown	unknown	
Wetlands	unknown	unknown	unknown	
Forests	unknown	unknown	unknown	

Others	unknown	unknown	unknown	
--------	---------	---------	---------	--

Flora

Species from SPAW Annex 3 present in your area	Management measures	Protection measures	Recovery measures	Comments/description of measures
<i>Thalassia testudinum</i> (Turtle grass)	unknown	Locally protected	unknown	Regular assessments of seagrass abundance, diversity and health will commence in 2021
<i>Syringodium filiforme</i> (manatee grass)	unknown	Locally protected	unknown	
<i>Halodule wrightii</i> (shoal grass)	unknown	Locally protected	unknown	
<i>Halophila decipiens</i> (paddle grass)	unknown	Locally protected	unknown	
<i>Halophila baillonis</i> (clover grass)	unknown	Locally protected	unknown	
<i>Halophila engelmannii</i> (Engelmann's seagrass)	unknown	Locally protected	unknown	

Fauna

Species from SPAW Annex 2 present in your area	Management measures	Protection measures	Recovery measures	Comments/description of measures
<i>Globicephala macrorhynchus</i>	unknown	Locally protected	unknown	
<i>Physeter macrocephalus</i>	unknown	Locally protected	unknown	
<i>Stenella longirostris</i>	unknown	Locally protected	unknown	
<i>Acropora cervicornis</i>	unknown	Locally protected	unknown	
<i>Stenella coeruleoalba</i>	unknown	Locally protected	unknown	
<i>Sterna dougallii</i>	unknown	Locally protected	unknown	
<i>Grampus griseus</i>	unknown	Locally protected	unknown	
<i>Kogia breviceps</i>	unknown	Locally protected	unknown	
<i>Charadrius melodus</i>	unknown	-	unknown	
<i>Falco peregrinus</i>	unknown	Locally protected	unknown	
<i>Stenella attenuata</i>	unknown	Locally protected	unknown	

<i>Pandion haliaetus</i>	unknown	-	unknown	
<i>Orcinus orca</i>	unknown	Locally protected	unknown	
<i>Lepidochelys olivacea</i>	unknown	Locally protected	unknown	
<i>Caracara cheriway</i>	unknown	-	unknown	
<i>Montastraea/ Orbicella faveolata</i>	unknown	Locally protected	unknown	
<i>Peponocephala electra</i>	unknown	Locally protected	unknown	
<i>Caretta caretta</i>	unknown	Locally protected	unknown	
<i>Dermochelys coriacea</i>	unknown	Locally protected	unknown	
<i>Sterna antillarum antillarum</i>	unknown	Locally protected	unknown	
<i>Megaptera novaeangliae</i>	unknown	Locally protected	unknown	
<i>Eretmochelys imbricate</i>	unknown	Locally protected	unknown	
<i>Chelonia mydas</i>	unknown	Locally protected	unknown	
<i>Mesoplodon europaeus</i>	unknown	Locally protected	unknown	
<i>Balaenoptera physalis</i>	unknown	Locally protected	unknown	
<i>Pseudorca crassidens</i>	unknown	Locally protected	unknown	
<i>Acropora palmata</i>	unknown	Locally protected	unknown	
<i>Kogia sima</i>	unknown	Locally protected	unknown	
<i>Ziphius cavirostris</i>	unknown	Locally protected	unknown	

g - Describe how the protected area is integrated within the country's larger planning framework (if applicable)

not specified

h - Zoning, if applicable, and the basic regulations applied to the zones (attach in Annex a copy of the zoning map)

Aside from national laws and decrees and international treaties, there is currently no other regulation or zoning in place for the MPAs. Zoning and regulations will be determined by the end of 2021 after intensive stakeholder engagement.

i - Enforcement measures and policies

Not specified solely for parke marino.

j - International status and dates of designation (e.g. Biosphere Reserve, Ramsar Site, Significant Bird Area, etc.)

International status	y/n	Date of designation
Biosphere reserve	n	
Ramsar site	y	Spaans Lagoen (connected to MPA Mangel Halto) 23-05-1980 site #198
Significant bird area	y	IBA reef islets
World heritage site (UNESCO)	n	
Key Biodiversity Area	y	TEEB 2016, Regional Ecosystem Profile, 2015
Others:	n	

Comments

k - Site's contribution to local sustainable development measures or related plans

The site fits in the National Strategic Plan 2020-2022 which is the sustainable development roadmap of Aruba. It sets accelerator goals for the short-term for sustainable development and it is aligned with the UN SDG. The park and its connection to other national parks contributes to a network of protected areas locally and regionally and directly forms part of SDG 14.

l - Available management resources for the area

Resources		How many/how much	Comments/description
Human resources	Permanent staff	None solely dedicated to Marine Park as yet	FPNA, the managing organization, consists of an executive board, management team, supervisors and employees. FPNA manages all protected nature areas of Aruba
	Volunteers	unknown	Will increase in coming year
	Partners	Many	FPNA is a nature conservation NGO with many stakeholders
Physical resources	Equipment	None as yet	First acquisitions in 2021 of vehicle
	Infrastructures	None	Pending Management Plan 2022-2026
Financial resources	Present sources of funding	EU BEST 2.0 Medium-Grant	
	Sources expected in the future	unknown	

	Annual budget (USD)	Not specified	
Indicators by category		Comments	
<i>Evaluation of management effectiveness</i>			
N/A			
<i>Evaluation of conservation measures on the status of species populations within and around protected area</i>			
N/A			
<i>Evaluation of conservation measures on the status of habitats within and around the protected area</i>			
N/A			
<i>Evaluation of conservation measures on the status of ecological processes within and around the protected area</i>			
N/A			
<i>Evaluation of the impact of the management plan on the local communities</i>			
N/A			

Describe how the management framework outlined above is adequate to achieve the ecological and socio-economic objectives that were established for the site (Guidelines and Criteria Section C/V).

After stakeholder engagement takes place, specific management activities will be prioritized for this site. This will include the formulation of SMART indicators to measure success of conservation and finding a sustainable financing structure.

Governmental subsidies are expected to continue in the future but a supporting activity to sustain conservation activities and cost-of-operation will be developed in 2022.

Chapter 7. MONITORING AND EVALUATION

In general, describe how the nominated site addresses monitoring and evaluation

A strategic summary in the management plan incorporates management planning and extensive stakeholder input, summarizing interaction between the goals, issues and strategies. The issues are evaluated, reviewed and reported on by the DCNA management effectiveness project. This is adequate for evaluation of conservation goals and reporting to the different institutions and stakeholders.

What indicators are used to evaluate management effectiveness and conservation success, and the impact of the management plan on the local communities

Not specified.

Chapter 8. STAKEHOLDERS

Describe how the nominated site involves stakeholders and local communities in designation and management, and specify specific coordination measures or mechanisms currently in place

Stakeholder involvement	Involvement	Description of involvement	Specific coordination measures	Comments (if any)
Institutions	yes	Current designated area determined by government		
Public	no			
Decision-makers	yes	Current designated area determined by government		
Economic-sectors	no			
Local communities	no			
Others		Stakeholder engagement process to determine management planned for 2021		

Chapter 9. IMPLEMENTATION MECHANISM

Describe the mechanisms and programmes that are in place in regard to each of the following management tools in the nominated site (fill only the fields that are relevant for your site)

Management tools	Existing	Mechanisms and programmes in place	Comments (if any)
Public awareness, education, and information dissemination programmes	yes	FPNA utilizes diverse media (website, social media, press, etc.) to reach stakeholders and the community at large and build public awareness. Signage, tours, presentations, and stakeholder engagement are also part of the awareness programs.	
Capacity building of staff and management	no	No	
Research, data storage, and analysis	no		
Surveillance and enforcement	no		Park rangers enforce park rules but do not have authority to enforce laws or investigate cases.
Participation of exterior users	no		

Alternative and sustainable livelihoods	no		
Adaptative management	yes	Conservation through adaptive management is one of FPNA's core goals and purpose.	With introduction of the new Board and Tiered Management system adaptive management was employed (2018)

Chapter 10. OTHER RELEVANT INFORMATION

Contact addresses

	Name	Position	Contact address	Email address
who is submitting the proposal	Gisbert Boekhoudt	Director (DNM)	B. v/d Veen Zeppenfeldtstraat#7	Gisbert.boekhoudt@dnm-aruba.org
who prepared the report	Oriana Wouters	Policy Officer (DNM)	B. v/d Veen Zeppenfeldtstraat#7, San Nicolas	Oriana.wouters@dnm-aruba.org
	Sietske van der Wal	Education and Outreach Manager Interim Marine Park Manager (FPNA)	San Fuego 70, Santa Cruz	s.vanderwal@arubanationalpark.org

Date when making the proposal

January 2021

List of annexed documents

Name	Description	Category
Copies of legal texts		
Copies of planning and management documents		
Existing inventories of flora and fauna species (with Latin names)		
List of the main publications and copies of the main		

ones concerning the site, and any relevant information available

ones concerning the site, and any relevant information available		
--	--	--

=====
Intitulé : LANDSVERORDENING van 13 februari 1995 houdende regels
ter bescherming van de natuur en de daarin voorkomende
dier- en plantensoorten

Citeertitel: Natuurbeschermingsverordening

Vindplaats : AB 1995 no. 2

Wijzigingen: AB 1997 no. 34
=====

HOOFDSTUK I

Algemene bepalingen

Artikel 1

1. In deze landsverordening en de daarop berustende bepalingen wordt verstaan onder:

- inheemse flora en fauna : de op Aruba of in de Arubaanse wateren van nature voorkomende dieren en planten;
soort : elke soort, ondersoort of een geografisch geïsoleerde populatie van flora of fauna;
de Commissie : de commissie, bedoeld in artikel 2, eerste lid;
invoer : het brengen van een goed binnen Aruba;
uitvoer : het brengen van een goed buiten Aruba;
Minister : de minister, belast met natuurbeschermingsaangelegenheden;
wetenschappelijke autoriteit : een bij landsbesluit aangewezen deskundige of wetenschappelijke instantie;
de Overeenkomst : de op 3 maart 1973 te Washington gesloten Overeenkomst inzake de internationale handel in bedreigde in het wild levende dier- en plantsoorten (Trb. 1975, 23);
het Protocol : het op 18 januari 1990 te Kingston getekende protocol betreffende de bijzondere beschermde gebieden en de in de natuur levende dieren en planten, behorende bij het op 24 maart 1983 te Cartagena de Indias gesloten Verdrag inzake de bescherming en ontwikkeling van het mariene milieu in het Caraïbisch gebied (Trb. 1983, 152);
specimen : a. elk dier of elke plant, levend of dood, van een soort, voorkomend in een bijlage bij de Overeenkomst of het Protocol;
b. elk herkenbaar deel van een dier of plant als bedoeld in onderdeel a;
c. al hetgeen afkomstig is van of geheel of gedeeltelijk vervaardigd is uit dieren of planten als bedoeld in onderdeel a of uit delen daarvan;
d. een goed waarvan uit een begeleidend document, de verpakking, een merk of etiket of uit enige andere omstandigheid blijkt, dat het afkomstig is van of geheel of gedeelte-

=====
lijk vervaardigd is uit dieren of planten
als bedoeld in onderdeel a of uit delen
daarvan;

lidstaat : een staat ten aanzien waarvan de Overeenkomst
of het Protocol in werking is getreden.

2. Voor zover uitvoering van voor Aruba van kracht zijnde andere
verdragen op het gebied van de bescherming van flora en fauna en hun
leefgebieden zulks noodzakelijk maken, kunnen bij landsbesluit, hou-
dende algemene maatregelen, regels ter uitvoering daarvan worden ge-
steld.

3. De geldende tekst van de Overeenkomst en het Protocol, alsmede
van de verdragen, bedoeld in het tweede lid, liggen voor een ieder ter
inzage bij de Inspectie van de invoerrechten en accijnzen en van de
Directie Buitenlandse Betrekkingen van het Land.

HOOFDSTUK II

De lokale natuurbescherming

§ 1. De Commissie

Artikel 2

1. Er is een commissie die de Minister desgevraagd of uit eigen
beweging van advies dient over maatregelen ter uitvoering van deze
landsverordening, en die hem desgevraagd bij die uitvoering bijstaat.

2. De Commissie draagt de naam Commissie bescherming flora en
fauna en bestaat uit ten minste vijf en ten hoogste zeven onafhanke-
lijke leden, die bij landsbesluit worden benoemd voor een periode van
vijf jaren.

3. De directeur van de Directie Volkshuisvesting, Ruimtelijke
Ontwikkeling en Milieu is qualitate qua secretaris van de Commissie.
Aan de Commissie kunnen door de Minister ambtenaren worden toegevoegd
als adviserend lid.

Artikel 3

1. Bij landsbesluit, houdende algemene maatregelen, worden nadere
regels gesteld met betrekking tot de samenstelling, de werkwijze en de
bevoegdheden van de Commissie.

2. Bij landsbesluit, houdende algemene maatregelen, kan een be-
drag worden vastgesteld, dat aan de leden wordt toegekend voor het
bijwonen van de vergaderingen van de Commissie.

§ 2. De bescherming van inheemse flora en fauna

Artikel 4

1. Bij landsbesluit, houdende algemene maatregelen, worden aange-
wezen de soorten inheemse flora en fauna wier voortbestaan in Aruba
bedreigd wordt.

2. Bij landsbesluit, houdende algemene maatregelen, kunnen worden
aangewezen:

a. de soorten inheemse flora en fauna wier aanwezigheid in Aruba zoda-
nig waardevol is, dat zij, hoewel niet bedreigd zijnde, bescherming

=====

behoeven;

b. individuele planten of groepen van planten, op wier blijvende aanwezigheid op een bepaalde plaats in Aruba uit het oogpunt van natuurbescherming prijs wordt gesteld.

3. Alvorens een landsbesluit als bedoeld in het eerste of tweede lid, wordt vastgesteld, wordt de Commissie gehoord.

4. In een landsbesluit als bedoeld in het eerste en tweede lid, kunnen nadere regels worden gesteld in het belang van de bescherming van de daarin genoemde soorten en de individuele planten.

Artikel 5

1. Het is verboden een levend exemplaar van een dier of plant, behorend tot een soort, aangewezen krachtens artikel 4, eerste of tweede lid, uit te voeren.

2. Het is verboden eieren van een dier dat behoort tot een soort, aangewezen krachtens artikel 4, eerste of tweede lid, uit te voeren.

Artikel 6

1. Het is verboden een dier dat behoort tot een soort, aangewezen krachtens artikel 4, eerste of tweede lid, te doden of te verwonden.

2. Het is verboden een plant die behoort tot een soort, aangewezen krachtens artikel 4, eerste of tweede lid, geheel of gedeeltelijk te verwijderen of te beschadigen.

3. Het verbod, bedoeld in het eerste lid, is niet van toepassing op degene die handelt ingevolge een door een dierenarts gegeven opdracht.

Artikel 7

1. Het is verboden een nest of leger en zich daarin bevindende eieren van een dier dat behoort tot een soort, aangewezen krachtens artikel 4, eerste of tweede lid, te vernielen.

2. Het is verboden eieren van een dier als bedoeld in het eerste lid, weg te halen of onder zich te hebben.

3. Het is verboden een in het wild levend dier als bedoeld in het eerste lid, te vangen of opzettelijk in zijn rust te verstoren.

Artikel 8

1. Van een verbod als bedoeld in de artikelen 5, 6, tweede lid, en 7, tweede en derde lid, kan de Minister ontheffing verlenen volgens regels te stellen bij landsbesluit, houdende algemene maatregelen.

2. Over elk ingekomen verzoek tot ontheffing wordt de wetenschappelijke autoriteit terstond gehoord.

3. Een ontheffing kan onder beperkingen worden verleend; aan de ontheffing kunnen voorschriften worden verbonden, die te allen tijde kunnen worden gewijzigd.

4. Een ontheffing wordt ingetrokken, indien:

a. de ter verkrijging van de ontheffing verstrekte gegevens zodanig onvolledig of onjuist blijken, dat, waren de volledige of juiste gegevens verstrekt, een andere beslissing zou zijn genomen;

b. blijkt, dat een of meer aan de ontheffing verbonden voorschriften niet zijn nageleefd;

- =====
- c. zich omstandigheden hebben voorgedaan, die, waren zij op het tijdstip van verlening van de ontheffing bekend geweest, tot een andere beslissing zouden hebben geleid;
- d. de omstandigheden sedert het tijdstip van verlening van de ontheffing zodanig zijn gewijzigd, dat geen ontheffing zou zijn verleend, indien deze omstandigheden op het tijdstip van de vergunning zouden hebben bestaan.

Artikel 9

Bij landsbesluit, houdende algemene maatregelen, kan de invoer, het onder zich hebben en het gebruik van bepaalde daarbij aangewezen middelen voor het vangen of doden van dieren, niet zijnde middelen die worden gebruikt in het kader van diergeneeskundige behandeling, worden verboden of beperkt. Artikel 4, derde lid, is van overeenkomstige toepassing.

§ 3. De aanwijzing van natuurreservaten

Artikel 10

1. Bij landsbesluit, houdende algemene maatregelen, kan, mede ter bescherming van een soort, aangewezen krachtens artikel 4, eerste en tweede lid, onderdeel a, of een individuele plant, aangewezen krachtens artikel 4, tweede lid, onderdeel b, overheidsdomein, hetzij te land hetzij te water, worden aangewezen als natuurreservaat.

2. Bij of krachtens een landsbesluit als bedoeld in het eerste lid, worden tevens regels gesteld met betrekking tot het beheer van en de toegang tot een natuurreservaat.

HOOFDSTUK III

De bescherming van niet-inheemse flora en fauna

Artikel 11

1. De in- en uitvoer van een specimen van een soort die voorkomt in bijlage I en II bij de Overeenkomst of in de bijlagen bij het Protocol, is verboden.

2. De Minister kan van het verbod, bedoeld in het eerste lid, ontheffing verlenen volgens regels te stellen bij landsbesluit, houdende algemene maatregelen. Artikel 8, tweede, derde en vierde lid zijn van toepassing.

Artikel 12

1. De invoer van een specimen van een soort die door een andere lidstaat dan Aruba is geplaatst op bijlage III bij de Overeenkomst, zonder voorafgaande overlegging van een op dat specimen betrekking hebbend geldig certificaat van herkomst, afgegeven door of namens de desbetreffende lidstaat, is verboden.

2. De uitvoer van een specimen van een soort die door een andere lidstaat dan Aruba is opgenomen in bijlage III bij de Overeenkomst, zonder voorafgaande overlegging van een vergunning van de Minister, is verboden. Alvorens over te gaan tot afgifte van een vergunning hoort

=====

de Minister de wetenschappelijke autoriteit.

3. De Minister stelt met betrekking tot het document, bedoeld in het tweede lid, regels vast omtrent zijn vorm en inhoud, alsmede de nadere voorwaarden voor afgifte ervan.

Artikel 13

1. Het is verboden een levend dier van een soort die voorkomt op de bijlagen bij de Overeenkomst of het Protocol, te doden of te verwonden.

2. Artikel 6, derde lid, is van toepassing.

Artikel 14

Het is verboden een specimen onder zich te hebben, indien men weet of redelijkerwijs moet vermoeden, dat de invoer van dat specimen in strijd met artikel 11, eerste lid, of 12, eerste lid, heeft plaatsgehad.

Artikel 15

De artikelen 11, eerste lid, en 12, eerste en tweede lid, zijn niet van toepassing op specimen die ter voldoening van verplichtingen, voortvloeiend uit de Overeenkomst of het Protocol, door Aruba naar een andere lidstaat of door een andere lidstaat naar Aruba worden verzonden.

HOOFDSTUK IV

Registers

Artikel 16

1. De Minister doet de navolgende registers aanhouden:

- a. een register van in gevangenschap in Aruba gehouden levende dieren van een soort die voorkomt op de bijlagen bij de Overeenkomst of het Protocol;
- b. een register van in gevangenschap in Aruba gehouden dieren die behoren tot een soort, aangewezen krachtens artikel 4, eerste of tweede lid;
- c. een register van in Aruba gevestigde exporteurs en importeurs van specimen;
- d. een register van de krachtens Hoofdstuk III afgegeven documenten.

2. Bij landsbesluit, houdende algemene maatregelen, worden voor ieder van de registers, bedoeld in het eerste lid, regels gesteld met betrekking tot de inhoud, de vorm en het beheer, alsmede tot de gegevens en bescheiden die bij de aanmelding voor opname in de registers, bedoeld in onderdeel a van het eerste lid, dienen te worden verstrekt en de verplichtingen waaraan dieren als bedoeld in de onderdelen a en b van het eerste lid, met het oog op hun registratie kunnen worden onderworpen.

3. De registers zijn openbaar.

=====

Artikel 17

1. Het is verboden een levend dier van een soort als bedoeld in artikel 16, eerste lid, onderdelen a of b, onder zich te hebben zonder bewijs van registratie van dat dier in het desbetreffende register.

2. Het verbod, bedoeld in het eerste lid, is niet van toepassing op dieren die ingevolge artikel 21, eerste lid, of artikel 22, eerste lid, in beheer zijn gegeven.

3. Artikel 6, derde lid, is van toepassing.

HOOFDSTUK V

Toezicht

Artikel 18

1. Met het toezicht op de naleving van het bij of krachtens deze landsverordening bepaalde zijn belast de daartoe bij landsbesluit aangewezen ambtenaren. Een zodanig landsbesluit wordt bekendgemaakt in de Landscourant van Aruba.

2. De krachtens het eerste lid aangewezen ambtenaren zijn, uitsluitend voor zover dat voor de vervulling van hun taak redelijkerwijze noodzakelijk is, bevoegd:

- a. alle inlichtingen te vragen;
- b. inzage te verlangen van alle zakelijke boeken, bescheiden en andere informatiedragers en daarvan afschrift te nemen of deze daartoe tijdelijk mee te nemen;
- c. goederen aan opneming en onderzoek te onderwerpen, deze daartoe tijdelijk mee te nemen en daarvan monsters te nemen;
- d. alle plaatsen, met uitzondering van woningen zonder de uitdrukkelijke toestemming van de bewoner, te betreden, vergezeld van door hen aangewezen personen.

3. Zo nodig, wordt de toegang tot een plaats als bedoeld in het tweede lid, onderdeel d, verschaft met behulp van de sterke arm.

4. Bij landsbesluit, houdende algemene maatregelen, worden regels gesteld met betrekking tot de wijze van taakuitoefening van de krachtens het eerste lid aangewezen ambtenaren.

5. Een ieder is verplicht aan de krachtens het eerste lid aangewezen ambtenaren alle medewerking te verlenen, die op grond van het tweede lid wordt gevorderd.

HOOFDSTUK VI

Strafbepalingen

Artikel 19

1. Handelen in strijd met een in de artikelen 5, eerste lid, 6, eerste en tweede lid, 11, eerste lid, 12, eerste en tweede lid, en 13, eerste lid, vervat verbod wordt gestraft met hetzij hechtenis van ten hoogste twee jaren, hetzij geldboete van ten hoogste honderdduizend florin, hetzij met beide straffen.

2. Handelen in strijd met een in de artikelen 5, tweede lid, 7, eerste en tweede lid, en 14 vervat verbod wordt gestraft met hetzij hechtenis van ten hoogste zes maanden, hetzij geldboete van ten hoog-

=====

ste vijftwintigduizend florin, hetzij met beide straffen.

3. Handelen in strijd met een in de artikelen 7, derde lid, of 17, eerste lid, vervat verbod of een krachtens de artikelen 1, tweede lid, 4, vierde lid, 9 of 10, tweede lid, uitgevaardigd verbod wordt gestraft met hetzij hechtenis van ten hoogste drie maanden, hetzij geldboete van ten hoogste tienduizend florin, hetzij met beide straffen.

Artikel 20

De in artikel 19, eerste lid, strafbaar gestelde feiten zijn misdrijven; de overige strafbaar gestelde feiten zijn overtredingen.

Artikel 20a

1. Met de opsporing van de bij of krachtens deze landsverordening strafbaar gestelde feiten zijn, naast de in artikel 184 van het Wetboek van Strafvordering van Aruba bedoelde personen, belast de daartoe bij landsbesluit aangewezen ambtenaren. Een zodanig landsbesluit wordt bekendgemaakt in de Landscourant van Aruba.

2. Bij landsbesluit, houdende algemene maatregelen, kunnen regels worden gesteld omtrent de vereisten waaraan de krachtens het eerste lid aangewezen ambtenaren dienen te voldoen.

Artikel 21

1. Door ambtenaren als bedoeld in artikel 20a, eerste lid, na overleg met de wetenschappelijke autoriteit ongeoorloofd aangetroffen levende specimens worden terstond in beslag genomen en overgedragen aan een daartoe door de Minister aangewezen beherende persoon of instelling.

2. Indien binnen zeven dagen geen beklag tegen de inbeslagneming wordt ingesteld op de voet van artikel 150 van het Wetboek van Strafvordering van Aruba, dan wel zodanig beklag onherroepelijk is afgewezen, doet de beheerder de levende specimens, afkomstig uit een lidstaat, zo spoedig mogelijk op kosten van de eigenaar, de vervoerder of de importeur of diens gemachtigde in overleg met die lidstaat naar die lidstaat terugzenden. Indien die lidstaat geen prijs stelt op terugzending, worden de specimens op kosten van de eigenaar, de vervoerder of de importeur of diens gemachtigde na overleg met de wetenschappelijke autoriteit ofwel in Aruba in een passende leefomgeving ondergebracht ofwel in overleg met een andere lidstaat naar die lidstaat gezonden.

3. De beheerder doet niet uit een lidstaat afkomstige levende specimens zo spoedig mogelijk op kosten van de eigenaar, de vervoerder of de importeur of diens gemachtigde na overleg met de wetenschappelijke autoriteit ofwel in Aruba in een passende leefomgeving onderbrengen, ofwel in overleg met een andere lidstaat naar die lidstaat zenden.

Artikel 22

1. Inbeslaggenomen levende dieren of planten, behorende tot soorten, aangewezen krachtens artikel 4, eerste of tweede lid, worden onverwijld in beheer gegeven aan een daartoe door de Minister aangewezen

=====

beherende persoon of instelling. De beheerder doet verbeurd of aan het verkeer onttrokken verklaarde levende dieren of planten van een soort als bedoeld in de eerste volzin, zo spoedig mogelijk op kosten van de eigenaar of houder en met inachtneming van door de Minister te stellen regels terugzetten in de natuur. Alvorens deze regels worden vastgesteld, wordt de Commissie gehoord.

2. Verbeurd of aan het verkeer onttrokken verklaarde dode specimens en eieren van dieren, behorende tot soorten, aangewezen krachtens artikel 4, eerste of tweede lid, worden door de beheerder op kosten van de eigenaar, de vervoerder, de importeur of diens gemachtigde vernietigd. In bijzondere gevallen kan de Minister, de wetenschappelijke autoriteit gehoord, afwijken van de eerste volzin, mits verzekerd is dat het desbetreffende goed niet in het vrije verkeer komt.

Artikel 23

1. Hetgeen krachtens de artikelen 21, tweede of derde lid, en 22, eerste en tweede lid, verschuldigd is, kan, verhoogd met de kosten vallende op de invordering, door het Land worden ingevorderd bij dwangbevel, medebrengende het recht van parate executie.

2. Geen invordering geschiedt, dan nadat de schuldenaar schriftelijk is aangemaand om binnen de daarbij te stellen termijn van ten minste tien dagen alsnog aan zijn verplichtingen te voldoen. De aanmaning bevat de aanzegging, dat het verschuldigde bedrag, voor zover dit binnen de gestelde termijn niet wordt betaald, overeenkomstig het eerste lid van dit artikel zal worden ingevorderd.

3. Het dwangbevel wordt betekend en ten uitvoer gelegd op de wijze, bij het Wetboek van Burgerlijke Rechtsvordering van Aruba ten aanzien van vonnissen en authentieke akten voorgeschreven.

4. Verzet door de schuldenaar tegen de tenuitvoerlegging van een dwangbevel wordt ingesteld door oproeping in rechte van het Land te verzoeken.

5. Het verzet stuit de aanvang of de voortzetting van de tenuitvoerlegging niet, behoudens de bevoegdheid van de geëxecuteerde die het verzet heeft gedaan, om hieromtrent een voorziening bij voorraad uit te lokken.

HOOFDSTUK VII

Slotbepalingen

Artikel 24

In artikel 97, onderdeel b, van de Landsverordening in-, uit- en doorvoer wordt de punt-komma vervangen door een punt en vervalt onderdeel c.

Artikel 25

Ingetrokken worden:

- a. de Landsverordening bescherming nuttige diersoorten (AB 1990 no. GT 46);
- b. de Marien-milieuverordening;
- c. de Landsverordening mariene natuurresevaten;
- d. de landsverordening, houdende een verbod op de uitvoer van aloëp-

=====

lanten;
e. het Landsbesluit in- en uitvoerverbod bedreigde dieren en planten
(AB 1991 no. 102).

Artikel 26

1. Deze landsverordening treedt in werking met ingang van de eerste kalendermaand na die van haar plaatsing in het Afkondigingsblad van Aruba, met uitzondering van artikel 17, dat in werking treedt met ingang van de derde kalendermaand na die van de inwerkingtreding van deze landsverordening, van artikel 24, dat in werking treedt met ingang van de dag na die van zijn plaatsing in het Afkondigingsblad van Aruba en terugwerkt tot en met 1 april 1992, en van artikel 25, onderdeel b, dat in werking treedt op een bij landsbesluit te bepalen tijdstip.

2. Zij kan worden aangehaald als Natuurbeschermingsverordening.

=====
Intitulé : LANDSBESLUIT, houdende algemene maatregelen, van 24 augustus 2000 ter uitvoering van artikel 10 van de Natuurbeschermingsverordening (AB 1995 no. 2) tot instelling van het natuureservaat Parke Nacional Arikok

Citeertitel: Landsbesluit Parke Nacional Arikok

Vindplaats : AB 2000 no. 59

Wijzigingen: Geen

=====

HOOFDSTUK I

Algemene bepalingen

Artikel 1

In dit landsbesluit wordt verstaan onder:
het park : het natuureservaat, bedoeld in artikel 2, eerste lid;
de beheerder : de instantie, bedoeld in artikel 3, eerste lid.

Artikel 2

1. De domeingronden in het gebied, aangegeven in arcering op de kaarten in bijlage I van dit landsbesluit en woordelijk omschreven in bijlage II van dit landsbesluit, worden onder de benaming Parke Nacional Arikok aangewezen als natuureservaat in de zin van artikel 10, eerste lid, van de Natuurbeschermingsverordening (AB 1995 no. 2).
2. Voor zover zich binnen het gebied, bedoeld in het eerste lid, gronden bevinden die aan derden in eigendom toebehoren of waartoe derden krachtens enig zakelijk recht gerechtigd zijn, is dit landsbesluit op deze gronden niet van toepassing.

HOOFDSTUK II

Het beheer van het park

Artikel 3

1. Bij landsbesluit wordt een instantie aangewezen, die belast is met het beheer van het park, behoudens van de zich daarin bevindende openbare wegen.
2. De beheerder draagt zorg voor het behoud van de biodiversiteit, het natuurlijk milieu en het natuurschoon binnen het park door middel van bescherming, beheer en eventuele ontwikkeling of verrijking van de inheemse flora en fauna en de onderlinge ecologische verbanden, alsook voor het behoud van de geologische, archeologische en historische kenmerken van het park.
3. De beheerder houdt toezicht op het behoud van een zo ongestoord mogelijke staat van de natuurlijke kenmerken en waarden van het park.
4. Ter verwezenlijking van de taken, genoemd in het tweede en derde lid, stelt de beheerder een beleidsplan op, dat in ieder geval

=====
een lijst bevat van de natuurlijke waarden en kenmerken, bedoeld in het derde lid. Het beleidsplan wordt bekendgemaakt in de Landscourant van Aruba.

Artikel 4

1. De beheerder kan aan derden concessie verlenen voor het uitbaten van diensten en faciliteiten ten behoeve van de bezoekers van het park, voor zover een dergelijke concessie binnen de doelstellingen en het karakter van het park en het beleid van de beheerder past.

2. De beheerder kan kampeerterreinen inrichten voor het tijdelijk verblijf van de bezoekers van het park in tenten, kampeerwagens of onder de blote hemel.

3. De beheerder kan andere recreatieve activiteiten bevorderen dan die, genoemd in het tweede lid, mits die activiteiten in direct verband staan met de doelstellingen van het park en zij het genot ervan ten dienste zijn.

4. De beheerder neemt een beslissing tot het toelaten van activiteiten als bedoeld in het eerste, tweede en derde lid, niet, dan nadat onderzoek is verricht naar de effecten van de desbetreffende activiteiten op het park. De beheerder is met het oog daarop bevoegd om de Commissie, bedoeld in artikel 2, eerste lid, van de Natuurbeschermingsverordening, te verzoeken hem daaromtrent te adviseren. Alsdan brengt de Commissie binnen vier weken advies uit aan de beheerder.

HOOFDSTUK III

De toegang tot het park

Artikel 5

1. Het park is in principe voor een ieder toegankelijk.

2. De beheerder is bevoegd de toegankelijkheid van het park via de openbare wegen te beperken na overleg met de directeur van de Dienst Openbare Werken en de korpschef van het Korps Politie Aruba, voor zover dat met het oog op de verwezenlijking van de doelstellingen van het park wenselijk is.

3. Een ieder die zich in het park bevindt, is in het bezit van een geldig toegangsbewijs.

4. De beheerder is belast met de uitgifte van toegangsbewijzen. Indien voor de afgifte van een toegangsbewijs een vergoeding wordt gevraagd, wordt de hoogte daarvan vastgesteld bij regeling van de Minister.

5. Het derde lid geldt niet ten aanzien van degenen die zich op een doorgaande weg in het park bevinden, alsmede ten aanzien van degenen die het recht hebben werkzaamheden uit te voeren in het park.

Artikel 6

1. De beheerder is bevoegd personen die zich herhaaldelijk en opzettelijk hebben schuldig gemaakt aan overtreding van de voorschriften in dit landsbesluit of een daarop berustende ministeriële regeling, permanent of voor een bepaalde periode de toegang tot het park te onttrekken.

2. Degene die zonder toegangsbewijs in het park wordt aangetroffen

=====
fen, wordt verzocht het park te verlaten.

3. Ingeval geen gevolg wordt gegeven aan een verzoek als bedoeld in het tweede lid, wordt de betrokkene verwijderd. Bij de verwijdering zijn de in de artikelen 3, 4, 5, eerste lid, 12, eerste lid, onderdeel b, en 13, eerste, tweede en vierde lid, van het Landsbesluit gebruik geweld en veiligheidsfouillering politie (AB 1988 no. 60) neergelegde voorschriften van overeenkomstige toepassing op de met het toezicht op de naleving van dit landsbesluit belaste personen.

HOOFDSTUK IV

Bijzondere bepalingen

Artikel 7

1. Op het verkeer binnen het park is het bij of krachtens de Landsverordening wegverkeer (AB 1997 no. 18) bepaalde van overeenkomstige toepassing.

2. De beheerder kan in het belang van de vrijheid van het verkeer en de veiligheid op de weg binnen het park verkeersborden als bedoeld in de Regeling verkeersaanwijzingen en -borden (AB 2000 no. 10) plaatsen.

Artikel 8

De beheerder kan de toegang tot bepaalde gebieden binnen het park beperken of verbieden, voor zover dat met het oog op het bereiken van de doelstellingen en het verrichten van het beheer van het park wenselijk is. De gebieden, bedoeld in de eerste volzin, worden op voor het publiek duidelijke wijze aangegeven.

Artikel 9

1. De bezoekers van het park volgen de aanwijzingen die door of namens de beheerder worden gegeven, stipt op.

2. De Algemene politieverordening (AB 1995 no. GT 8) is binnen het park van overeenkomstige toepassing.

HOOFDSTUK V

Verbodsbepalingen

Artikel 10

Het is verboden anders dan ten behoeve van het park gebouwen op te richten in de zin van de Bouw- en woningverordening (AB 1999 no. GT 10) of de landsverordening die deze vervangt, of wegen aan te leggen.

Artikel 11

1. Onverminderd de voorschriften van de Natuurbeschermingsverordening, is het verboden om de binnen het park voorkomende planten of delen van planten uit te steken, te plukken, of te beschadigen, of onder zich te hebben een plant of een deel of product daarvan, die op de wijze als hiervoor omschreven is verkregen.

=====

2. Het eerste lid is niet van toepassing, indien het betreft het uitsteken, plukken of beschadigen van planten in tuinen en kwekerijen, die zich binnen het park bevinden.

Artikel 12

Onverminderd de voorschriften van de Natuurbeschermingsverordening, is het binnen het park verboden:

- a. exemplaren van daar voorkomende, in het wild levende diersoorten te vangen of te doden, danwel een zodanig dier zonder noodzaak te storen, of zijn nest, hol of rust- of voortplantingsplaats te verstoren, te beschadigen, te vernielen of te bemachtigen;
- b. daar aangetroffen eieren te rapen of vernielen, of een binnen het park aangetroffen dood lichaam, ei, foetus of larve van een binnen het park voorkomende diersoort, al dan niet geprepareerd of een deel of product daarvan onder zich te hebben.

Artikel 13

1. Het is verboden om:

- a. de geologische structuren van het park, alsmede de gedeelten daarvan die een archeologische waarde hebben, te beschadigen;
- b. rotsen, gesteente, steenslag, zand, stof of andere bodemcomponenten van of uit de bodem los te maken, uit te graven, te beschadigen, te verplaatsen of buiten het park te brengen.

2. Het is degenen die op het tijdstip van inwerkingtreding van dit landsbesluit uit hoofde van hun bedrijf toestemming hadden om graafwerkzaamheden binnen het park te verrichten, verboden verder te graven dan de grenzen van het reeds door hen afgegraven gebied, zoals die bestonden op het tijdstip van inwerkingtreding van dit landsbesluit.

HOOFDSTUK VI

Overgangs- en slotbepalingen

Artikel 14

1. In afwijking van de artikelen 5 en 6 hebben onbelemmerd toegang tot het park:

- a. leden van de krijgsmacht van het Koninkrijk of de krijgsmacht van een bevriende mogendheid, mits die toegang vereist is voor het houden van militaire oefeningen die reeds waren vastgesteld vóór het tijdstip van de inwerkingtreding van dit landsbesluit;
- b. de personen die tot op het tijdstip van inwerkingtreding van dit landsbesluit geiten in het park lieten grazen, tot één jaar na dit tijdstip om deze geiten te laten grazen, mits deze gedurende deze tijd worden gehoed;
- c. de personen die op het tijdstip van de inwerkingtreding van dit landsbesluit grond in het park huurden of krachtens enig andere titel in gebruik hadden, voor de resterende duur van de daaraan ten grondslag liggende overeenkomst.

=====

Artikel 15

Bij regeling van de Minister kunnen nadere regels gesteld worden ten aanzien van het beheer en de toegang tot het park.

Artikel 16

1. Dit landsbesluit treedt in werking met ingang van de dag na die van zijn plaatsing in het Afkondigingsblad van Aruba.
2. Het kan worden aangehaald als Landsbesluit Parke Nacional Arikok.

=====
Intitulé : LANDSVERORDENING van 28 juli 2003 houdende machtiging
aan de ministers van Volksgezondheid en Milieu en van
Arbeid, Cultuur en Sport tot het oprichten van de stich-
ting Fundacion Parke Nacional Arikok


Citeertitel: Geen

Vindplaats : AB 2003 no. 61

Wijzigingen: Geen

=====
Enig artikel

De ministers van Volksgezondheid en Milieu en van Arbeid, Cultuur en Sport worden gemachtigd om een stichting op te richten, Fundacion Parke Nacional Arikok genaamd, die belast zal zijn met het beheer van het bij het Landsbesluit Parke Nacional Arikok (AB 2000 no. 59) ingestelde natuureservaat Parke Nacional Arikok overeenkomstig de voorschriften van dit landsbesluit.



**AFKONDIGINGSBLAD
VAN
ARUBA**

LANDSBESLUIT, houdende algemene maatregelen, van 10 februari 2017 tot wijziging van het Landsbesluit Parke Nacional Arikok (AB 2000 no. 59) (aanwijzing Spaans Lagoen-gebied als natuurreserveaat)

Uitgegeven, 9 maart 2017

De minister van Justitie,

A.L. Dowers

IN NAAM VAN DE KONING!

DE GOUVERNEUR van Aruba,

In overweging genomen hebbende:

- dat het ter voldoening aan de Overeenkomst inzake watergebieden van internationale betekenis, in het bijzonder als verblijfplaats voor watervogels (Trb. 1975, 84) wenselijk is om het Spaans Lagoen-gebied aan te wijzen als een natuurreserveaat in de zin van artikel 10, eerste lid, van de Natuurbeschermingsverordening (AB 1995 no. 2);
- dat het voorts uit oogpunt van doelmatigheid wenselijk is om de aanwijzing van het Spaans Lagoen-gebied als natuurreserveaat te doen geschieden door toevoeging van dit gebied aan het bestaande natuurreserveaat Parke Nacional Arikok;

Gelet op:

artikel 10 van de Natuurbeschermingsverordening (AB 1995 no. 2);

Heeft, de Raad van Advies gehoord, besloten:

Artikel I

Het Landsbesluit Parke Nacional Arikok (AB 2000 no. 59) wordt als volgt gewijzigd:

A artikel 2 wordt als volgt gewijzigd:

1^o. het tweede lid wordt vernummerd tot derde lid en na het eerste lid wordt een nieuw tweede lid ingevoegd, luidende:

2. Tot het natuurreserveaat, bedoeld in het eerste lid, behoren ook de domeingronden in het gebied aangegeven in bijlage III van dit landsbesluit.

2^o. in het (nieuwe) derde lid wordt “binnen het gebied, bedoeld in het eerste lid” vervangen door: binnen de gebieden, bedoeld in het eerste en tweede lid.

B na artikel 9 wordt een nieuw artikel ingevoegd, luidende:

Artikel 9a

De Minister kan bijzondere regels stellen ten aanzien van het beheer en de toegang van het gedeelte van het park, bedoeld in artikel 2, tweede lid.

Artikel II

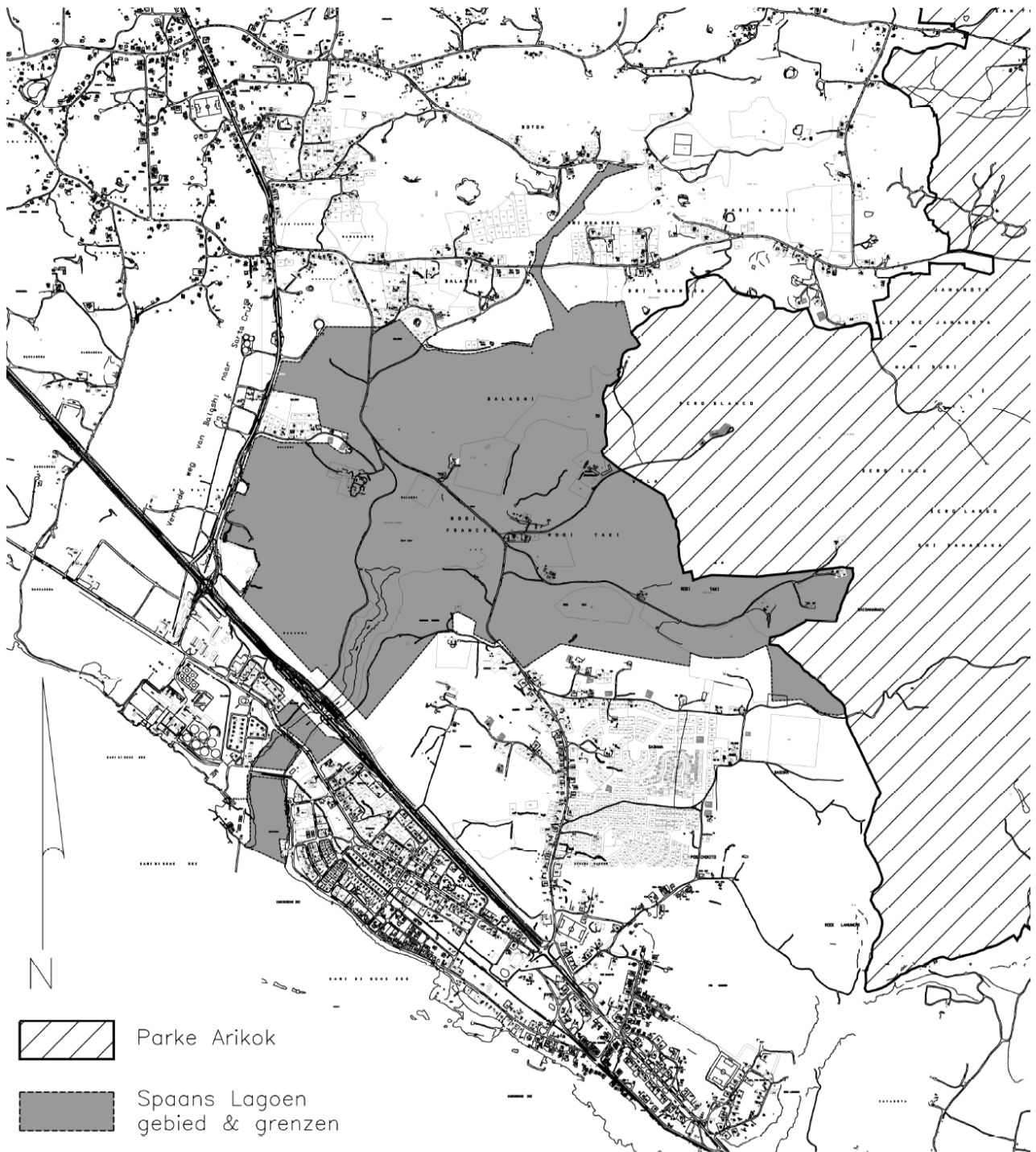
Dit landsbesluit treedt in werking met ingang van de dag na die van zijn plaatsing in het Afkondigingsblad van Aruba.

Gegeven te Oranjestad, 10 februari 2017
J.A. Boekhoudt

De minister van Toerisme, Transport,
Energie en Milieu,
M.E. de Meza

De minister van Ruimtelijke Ontwikkeling,
Infrastructuur en Integratie,
O.B. Sevinger

De minister van Justitie,
A.L. Dowers





**AFKONDIGINGSBLAD
VAN
ARUBA**

LANDSBESLUIT, houdende algemene maatregelen, van 20 december 2018 houdende instelling van het Parke Marino Aruba (Landsbesluit Parke Marino Aruba)

Uitgegeven, 21 december 2018

De minister van Justitie,
Veiligheid en Integratie,

A.C.G. Bikker

IN NAAM VAN DE KONING!

DE GOUVERNEUR van Aruba,

In overweging genomen hebbende:

dat het ter bescherming van de mariene flora en fauna in de kustwateren van Aruba wenselijk is om bepaalde gedeelten van die kustwateren aan te wijzen als natuurreserveaat in de zin van artikel 10, eerste lid, van de Natuurbeschermingsverordening (AB 1995 no. 2);

Gelet op:

artikel 10 van de Natuurbeschermingsverordening (AB 1995 no. 2);

Heeft, de Raad van Advies gehoord, besloten:

§1. Algemeen

Artikel 1

In dit landsbesluit en de daarop berustende bepalingen wordt verstaan onder:

Park:	het natuurreserveaat, bedoeld in artikel 2;
beheerder:	de instantie, bedoeld in artikel 3, eerste lid.

§2. Het Parke Marino Aruba

Artikel 2

De gebieden, met inbegrepen van de bijbehorende zeebodems, zoals aangegeven op de kaarten in bijlage I en met coördinaten op bijlage II, worden gezamenlijk onder de naam Parke Marino Aruba aangewezen als natuurreserveaat in de zin van artikel 10, eerste lid, van de Natuurbeschermingsverordening (AB 1995 no. 2).

Artikel 3

1. Bij landsbesluit wordt een instantie aangewezen die belast is met het beheer van het Park.
2. De beheerder draagt zorg voor het behoud van de biodiversiteit, het natuurlijk milieu en het natuurschoon van de afzonderlijke delen van het Park door middel van bescherming, beheer en eventuele ontwikkeling of verrijking van de daarin aanwezige flora en fauna en de onderlinge ecologische verbanden, alsook voor het behoud van de geologische kenmerken van het Park.
3. De beheerder houdt toezicht op het behoud van een zo ongestoord mogelijke staat van de natuurlijke kenmerken en waarden van het Park.
4. Ter verwezenlijking van de taken, genoemd in het tweede en derde lid, stelt de beheerder een beheersplan op. Dit beheersplan bevat in ieder geval een lijst van de natuurlijke waarden en kenmerken, bedoeld in het derde lid. Voorts bevat het beheersplan voorschriften met betrekking tot het vissen, met dien verstande dat zij wel dat het bedrijfsmatig vissen niet is toegestaan. Voor zover nodig wordt rekening gehouden met de bijzondere waarden en kenmerken van elk afzonderlijk deel van het Park, waartoe onder meer gebieden kunnen worden aangewezen waar ter bescherming van het aldaar aanwezige koraal niet geankerd mag worden. Het beheersplan wordt algemeen bekendgemaakt.

Artikel 4

1. Het Park is in beginsel voor een ieder toegankelijk.
2. De beheerder, in overleg met de Minister, kan de toegankelijkheid van het Park volgens door hem te stellen regels beperken voor zover dat met het oog op de verwezenlijking van de doelstellingen van het Park wenselijk is. Daarbij kan worden afgeweken van een of meer voorschriften van de Hoofdstukken III tot en met VI van het Landsbesluit openbare wateren en stranden (AB 1987 no. 124).
3. De beheerder kan de toegang tot bepaalde delen van het Park verbieden, indien dat met het oog op de doelstellingen en het beheer van het Park noodzakelijk is. De delen, bedoeld in de eerste volzin, worden op voor het publiek duidelijke wijze bekendgemaakt.

Artikel 5

1. De beheerder is bevoegd om personen die zich herhaaldelijk en opzettelijk hebben schuldig gemaakt aan overtreding van de voorschriften van dit landsbesluit of een daarop berustende ministeriële regeling, permanent of voor een bepaalde periode de toegang tot het Park te ontzeggen.
2. Degene die onbevoegd in het Park wordt aangetroffen, wordt verzocht om het Park onmiddellijk te verlaten.
3. Indien niet wordt voldaan aan een verzoek als bedoeld in het tweede lid, kan de betrokkene met behulp van de sterke arm uit het Park worden verwijderd.

Artikel 6

1. De bezoekers van het Park volgen de aanwijzingen die door of namens de beheerder worden gegeven stipt op.
2. Artikel 5, derde lid, is van overeenkomstige toepassing.

§3. Bijzondere beschermingsbepalingen

Artikel 7

Onverminderd de bij of krachtens de Natuurbeschermingsverordening gestelde voorschriften, is het verboden om in het Park voorkomende planten of delen van planten uit te steken, te plukken, of te beschadigen, of onder zich te hebben een plant of een deel of product daarvan, die op de wijze als hiervoor omschreven is verkregen.

Artikel 8

Onverminderd de bij of krachtens de Natuurbeschermingsverordening gestelde voorschriften van de Natuurbeschermingsverordening, is het binnen het Park, met uitzondering van de voorschriften in het beheersplan ten aanzien van het vissen, verboden:

- a. exemplaren van daar voorkomende, in het wild levende diersoorten te vangen of te doden, dan wel een zodanig dier zonder noodzaak te storen, of zijn woon, rust- of voortplantingsplaats te verstoren, te beschadigen, te vernielen of te bemachtigen;
- b. daar aangetroffen eieren te rapen of vernielen, of een binnen het Park aangetroffen dood lichaam, ei, foetus of larve van een binnen het Park voorkomende diersoort, al dan niet geprepareerd of een deel of product daarvan onder zich te hebben.

Artikel 9

Het is verboden:

- a. de geologische structuren van het Park, alsmede de gedeelten daarvan die een archeologische waarde hebben, te beschadigen;
- b. rotsen, gesteente, steenslag, zand, stof of andere bodemcomponenten van of uit de bodem los te maken, uit te graven, te beschadigen, te verplaatsen of buiten het Park te brengen;

- c. in de wateren van het Park die in het beheersplan zijn aangewezen te ankeren.

Artikel 10

Het is verboden zonder toestemming van de beheerder en anders dan ten behoeve van het Park bouwwerken van welke aard dan ook op te richten of in stand te houden.

§4. Inwerkingtreding en citeertitel

Artikel 11

1. Dit landsbesluit treedt in werking op de eerste dag van de maand volgende op die van zijn plaatsing in het Afkondigingsblad van Aruba.
2. Het kan worden aangehaald als Landsbesluit Parke Marino Aruba.

Gegeven te Oranjestad, 20 december 2018

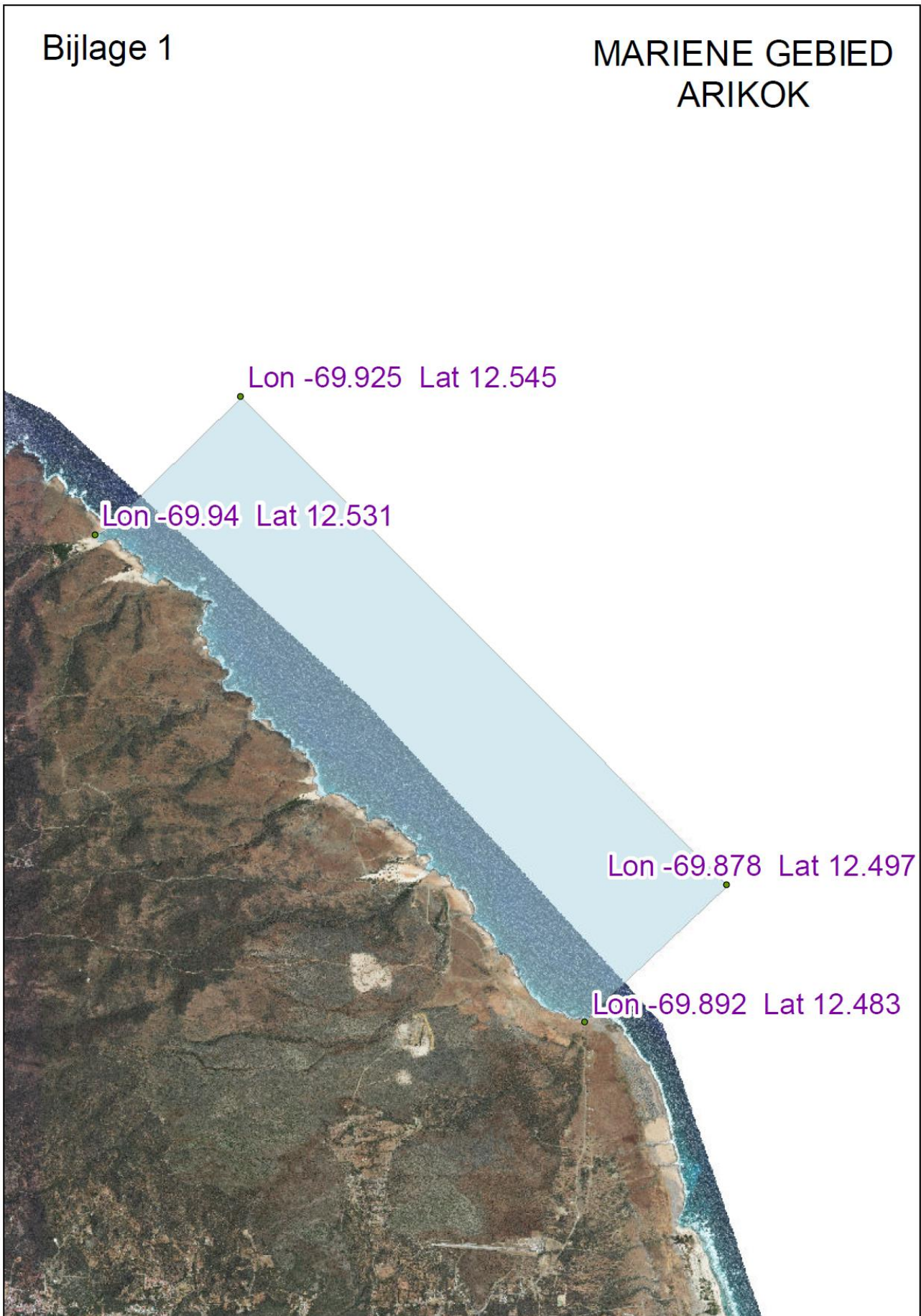
J.A. Boekhoudt

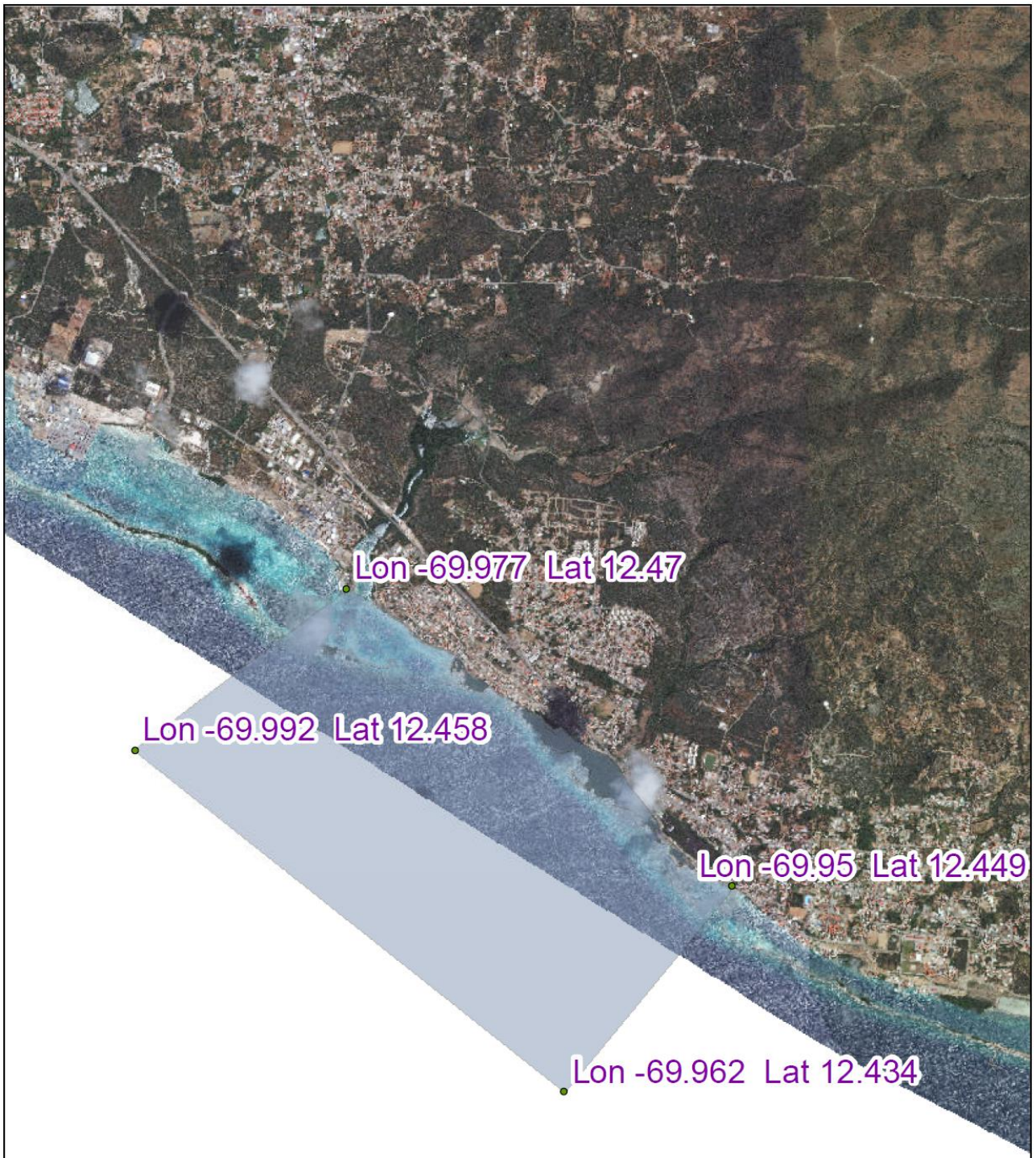
De minister van Ruimtelijke Ontwikkeling, Infrastructuur en Milieu,
O.E. Oduber

De minister van Justitie, Veiligheid en Integratie,
A.C.G. Bikker

Bijlage 1

MARIENE GEBIED
ARIKOK





Bijlage 1

MARIENE GEBIED
MANGEL HALTO



Bijlage 1

MARIENE GEBIED
ORANJESTAD



Bijlage 1

MARIENE GEBIED
SERO COLORADO

BIJLAGE II

GPS-Coördinaten Parke Marino Aruba (in decimale graden) van de zee- en landgrenzen van het Parke Marino Aruba

Gebied	LON_GPS_1	LAT_GPS_2	GPS_Punt_Ligging
Arikok	-69.925	12.545	Zee
Arikok	-69.94	12.531	Land
Arikok	-69.878	12.497	Zee
Arikok	-69.892	12.483	Land
Sero Colorado	-69.854	12.44	Zee
Sero Colorado	-69.842	12.407	Zee
Sero Colorado	-69.885	12.391	Zee
Sero Colorado	-69.912	12.408	Zee
Sero Colorado	-69.902	12.423	Land
Sero Colorado	-69.894	12.419	Land
Sero Colorado	-69.891	12.423	Land
Sero Colorado	-69.872	12.434	Land
Mangel Halto	-69.962	12.434	Zee
Mangel Halto	-69.95	12.449	Land
Mangel Halto	-69.977	12.47	Land
Mangel Halto	-69.992	12.458	Zee
Oranjestad I	-70.044	12.499	Zee
Oranjestad I	-70.042	12.515	Land
Oranjestad I	-70.051	12.522	Land
Oranjestad I	-70.074	12.522	Zee
Oranjestad II	-70.08	12.527	Zee
Oranjestad II	-70.086	12.532	Zee
Oranjestad II	-70.084	12.539	Zee
Oranjestad II	-70.063	12.539	Land
Oranjestad II	-70.051	12.527	Land



LANDSBESLUIT

VAN 15 JUL 2020 No. 1

DE GOUVERNEUR VAN ARUBA

Op voordracht van de minister belast met Ruimtelijke Ontwikkeling,

Infrastructuur en Milieu



20 Jul '20

Gelezen:

- de Landsverordening ruimtelijke ontwikkeling (LRO), AB 2006 no. 38;
- het Landsbesluit Parke Nacional Arikok, AB 2000 no. 59 (tot het instellen van het natuurreservaat Parke Nacional Arikok);
- het Landsbesluit aanwijzing Spaans Lagoen-gebied als natuurreservaat, AB 2017 no. 11;
- het Landsbesluit Parke Marino Aruba, AB 2018 no. 77;
- de Natuurbeschermingsverordening; AB 1995 no. 2;
- het Landsbesluit houdende algemene maatregelen, van 5 mei 2020 ter uitvoering van artikel 10 van de Natuurbeschermingsverordening (AB 1995 no. 2) nieuwe aanwijzing domeingronden als natuurreservaat (AB 2020 no. 67);
- het Ruimtelijk Ontwikkelingsplan van 2019;
- het ontwerp Ruimtelijk Ontwikkelingsplan met Voorschriften (ROPV);
- het Natuur- en milieubeleidsnota 2018-2021;
- de Beheerovereenkomst tussen Stichting 'Fundacion Parke Nacional Aruba' en het Land Aruba van 26 augustus 2019;
- de akte van oprichting van Stichting 'Fundacion Parke Nacional Aruba' GTA/Stg. S679, de wijziging van statuten d.d. 31 januari 2019 inhoudende de introductie van een Raad van Toezicht;

Overwegende:

- dat de Stichting Fundacion Parke Nacional Aruba (FPNA) conform artikel 2 van haar statuten (zoals laatstelijk gewijzigd op 31 januari 2019) ten doel heeft het beheer van de natuurgebieden, en/of – parken die ingevolge artikel 10 van de Natuurbeschermingsverordening (AB 1995 no. 5) of anderszins onder het beheer van FPNA zijn gebracht;
- dat FPNA conform haar statuten ten doel heeft, het beheer van de natuurgebieden en/of parken. In dat kader heeft FPNA mede ten doel, binnen het kader van een duurzame ontwikkeling van het Land en in overeenstemming met de relevante wettelijke bepalingen en de beleidsdoelstellingen van het Land:
 - het behoud, de bescherming, het herstel, de ontwikkeling, de verwerving en het in beheer krijgen van gebieden die waardevol zijn uit het oogpunt van natuur en de daarin voorkomende terreinen en objecten die waardevol zijn uit het oogpunt van geologie, cultuur, oudheidkunde of geschiedenis, met dien verstande dat de verwerving door de Stichting van een gebied dat is gelegen in een natuurgebied of park, overdracht van dit gebied aan het Land ten doel heeft;

- het verrichten of doen verrichten van wetenschappelijk onderzoek ten behoeve van biodiversiteit, natuurbeheer, natuurbehoud, natuurherstel, natuurontwikkeling en kennisontwikkeling;
 - het inspireren van de bevolking in het algemeen en de schoolgaande jeugd in het bijzonder, alsmede toeristen, over de natuurreservaten en hun natuurwaarden en het bewustmaken van de bijdragen die zij kunnen leveren aan de bevordering van de duurzame ontwikkeling;
 - een (wetenschappelijke) bijdrage leveren aan het natuur- en milieubeleid van het Land; en overigens
 - Al hetgeen te doen dat dienstig kan zijn om het gestelde doel te bereiken, alles in de ruimste zin van het woord;
- dat bij Landsbesluit houdende algemene maatregelen, van 5 mei 2020 ter uitvoering van artikel 10 van de Natuurbeschermingsverordening (AB 1995 no. 2) (nieuwe aanwijzing domeingronden als natuurreservaat), dertien gebieden als natuurreservaat in de zin van artikel 10, eerste lid, van de Natuurbeschermingsverordening, zijn aangewezen onder de benaming natuurpark;
 - dat ingevolge artikel 3 lid 1 van het Landsbesluit houdende algemene maatregelen, van 5 mei 2020 ter uitvoering van artikel 10 van de Natuurbeschermingsverordening (AB 1995 no. 2) nieuwe aanwijzing domeingronden als natuurreservaat, een instantie moet worden aangewezen die belast is met het beheer van het natuurpark;
 - dat het bij de vaststelling van het Landsbesluit houdende algemene maatregelen, van 5 mei 2020 ter uitvoering van artikel 10 van de Natuurbeschermingsverordening (AB 1995 no. 2) (nieuwe aanwijzing domeingronden als natuurreservaat), reeds in het voornemen lag van de minister van Ruimtelijke Ontwikkeling, Infrastructuur en Milieu, om FPNA met het beheer van natuurpark te belasten;
 - dat in de Gebieden 1.2 (Strand en waterafvoerstrook Arashi), 3.3 (Waterafvoerstrook Malmok 1), 3.4 (Waterafvoerstrook Malmok 2), 3.7 (Waterafvoerstrook Saliña Serca 1), 3.8 (Waterafvoerstrook Saliña Serca 2), 3.9 (Waterafvoerstrook Saliña Serca), 10 (Rooi Manonchi), 13.1 (Waterafvoerstrook-rooi) thans de DOW het beheer en onderhoud voert inzake waterkeringen en voor calamiteiten (orkaan, regenbui, verstoppingen, etc.);
 - dat in Gebied 4 (Saliña Palm Beach) en Gebied 5 (Bubaliplas) thans de DOW het beheer en onderhoud voert inzake de rioolwaterzuiveringsinstallatie (RWZI), het rioleringsstelsel, het stelsel van waterkeringen en voor calamiteiten;

Gelet op:

- artikel 3 lid 1 van het Landsbesluit houdende algemene maatregelen, van 5 mei 2020 ter uitvoering van artikel 10 van de Natuurbeschermingsverordening (AB 1995 no. 2) nieuwe aanwijzing domeingronden als natuurreservaat (AB 2020 no. 67);

HEEFT BESLOTEN:

- I. De Stichting Fundacion Parke Nacional Aruba (FPNA) met ingang van heden aan te wijzen als beheerder, die belast zal zijn met het beheer van het natuurpark conform artikel 2 van het Landsbesluit houdende algemene maatregelen, van 5 mei 2020 ter uitvoering van artikel 10 van de Natuurbeschermingsverordening (AB 1995 no. 2) nieuwe aanwijzing domeingronden als natuurreservaat, met inachtneming van het onder II bepaalde.




- II. De DOW en de Stichting Fundacion Parke Nacional Aruba (FPNA) gezamenlijk met ingang van heden aan te wijzen als beheerder, die belast zullen zijn met het beheer van de navolgende gebieden in het natuurpark, t.w. de Gebieden 1.2 (Strand en waterafvoerstrook Arashi), 3.3 (Waterafvoerstrook Malmok 1), 3.4 (Waterafvoerstrook Malmok 2), 3.7 (Waterafvoerstrook Saliña Cerca 1), 3.8 (Waterafvoerstrook Saliña Cerca 2), 3.9 (Waterafvoerstrook Saliña Cerca), 10 (Rooi Manonchi), 13.1 (Waterafvoerstrook-rooi) en de Gebieden 4 (Saliña Palm Beach) en 5 (Bubalipas), conform artikel 2 van het Landsbesluit houdende algemene maatregelen, van 5 mei 2020 ter uitvoering van artikel 10 van de Natuurbeschermingsverordening (AB 1995 no. 2) nieuwe aanwijzing domeingronden als natuureservaat.
- III. Middels een beheersovereenkomst tussen de Stichting Fundacion Parke Nacional Aruba (FPNA), de DOW en het Land Aruba, te dezen rechtsgeldig vertegenwoordigd door de Minister van Ruimtelijke Ontwikkeling, Infrastructuur en Milieu zullen er nadere afspraken vastgelegd worden omtrent de wijze van uitvoering van de werkzaamheden door de Stichting Fundacion Parke Nacional Aruba (FPNA) ter realisatie van haar statutaire doelstellingen, beheerstaken en wettelijke verplichtingen en de wijze van financiering van die werkzaamheden, alsmede het vastleggen van verantwoordelijkheden, bevoegdheden en verplichtingen van de Stichting Fundacion Parke Nacional Aruba (FPNA) en het Land in dat verband en door DOW omtrent de wijze van uitvoering van haar werkzaamheden in het kader van het beheer en onderhoud van het Rioolwaterzuiveringsinstallatie (RWZI), het rioleringsstelsel, de waterkeringen en voor calamiteiten (orkaan, regenbui, verstoppingen, etc.).
- IV. Vast te leggen dat dit landbesluit in de Landscourant van Aruba zal worden bekendgemaakt.

De Minister van Ruimtelijke Ontwikkeling,
Infrastructuur en Milieu



Oranjestad,

15 JUL 2020



Afschrift dezes te zenden aan:

De raad van Ministers;

De Algemene Rekenkamer Aruba;

De directeur van de Centrale Accountantsdienst;

De directeur van de Directie Financiën

De directeur van de Directie Wetgeving en Juridische Zaken;

De Stichting Fundacion Parke Nacional Aruba (FPNA);

De directeur van de Directie Natuur en Milieu;

De directeur van de Dienst Openbare Werken;

De directeur van de Directie Infrastructuur en Planning.

A handwritten signature in black ink, consisting of a large, stylized initial 'OS' followed by a vertical line and a flourish.

=====

Intitulé : LANDSBESLUIT, houdende algemene maatregelen, van 3 augustus 2001 ter uitvoering van artikel 9 van de Natuurbeschermingsverordening (AB 1995 no. 2)

Citeertitel: Landsbesluit verboden onderwaterjachtmiddelen

Vindplaats : AB 2001 no. 115

Wijzigingen: Geen

=====

Artikel 1

Als middel voor het vangen of doden van dieren, niet zijnde middelen die in het kader van de diergeneeskunde worden gebruikt, waarvan de invoer, het onder zich hebben en het gebruik verboden is, worden aangewezen wapens die onder hoofdstuk 93, tariefpost 93.03 van artikel 127a van de Landsverordening in-, uit- en doorvoer vallen, en waarvan redelijkerwijs kan worden aangenomen dat zij voor geen ander doel bestemd zijn dan om in het water levende dieren te doden.

Artikel 2

1. Dit landsbesluit treedt in werking met ingang van de derde kalendermaand na die van zijn plaatsing in het Afkondigingsblad van Aruba.

2. Het kan worden aangehaald als Landsbesluit verboden onderwaterjachtmiddelen.

Intitulé : Landsbesluit, houdende algemene maatregelen, ter uitvoering van de Landsverordening openbare wateren en stranden (AB 1987 no. 123)

Citeertitel: Landsbesluit openbare wateren en stranden

Vindplaats : AB 1987 no. 124 (inwtr. AB 1988 no. 69 (art. 27); AB 1988 no. 85 (artt. 3 t/m 13 en 18 t/m 23); AB 1990 no. 4 (art. 14))

Wijzigingen: AB 1989 no. 62; AB 1995 no. 24 (inwtr. 1997 no. 33)

HOOFDSTUK I

Algemene bepalingen

Artikel 1

In dit landsbesluit en de daarop berustende bepalingen wordt verstaan onder:

- de Minister : de minister van Justitie en Volksgezondheid;
- de havenmeester : de als zodanig aangestelde ambtenaar of diens plaatsvervanger dan wel gemachtigde;
- stranden : de strook zand met een breedte van ten hoogste 50 meter, waarvan het oppervlak uit natuurlijk zeezand bestaat, gelegen langs de zee, dan wel, bij afwezigheid van natuurlijk zeezand, de strook land met een breedte van 25 meter van de hoogwaterlijn, gelegen langs de openbare wateren onder beheer van het Land;
- eigenaar : ieder die krachtens enig zakelijk recht de beschikking heeft over een vaartuig, alsmede de beheerder en de gebruiker van het vaartuig;
- grond- en water- : werken zoals dammen, steigers, duikers, dukdalven, werken remmingswerken, kaden, losplaatsen, aanlegplaatsen en meerpalen;
- schipper : de gezagvoerder van een vaartuig of degene die deze vervangt;
- passagiers : alle personen aan boord van een vaartuig, de bemanning niet meegerekend;
- lengte : de grootste lengte van een vaartuig, niet inbegrepen roer en boegspriet;
- motorschip : een vaartuig dat gebruik maakt van zijn mechanische middelen tot voortbeweging, met uitzondering van een vaartuig waarvan de motor slechts wordt gebruikt voor verplaatsing over een kleine afstand of verbetering van zijn bestuurbaarheid wanneer het vaartuig wordt gesleept; een vaartuig dat door middel van zijn zeilen wordt voortbewogen en tegelijkertijd zijn motor gebruikt;
- zeilschip : een vaartuig dat uitsluitend door middel van zijn zeilen wordt voortbewogen;
- snelle motorboot: een motorschip met een lengte van minder dan 15 meter, dat een snelheid van meer dan 20 km per uur kan bereiken;
- jetski's, water- : snelle motorboten met een lengte van minder dan 4 scooters en der- meter, waarmee korte en snelle wendingen op het

=====

gelijke : water kunnen worden gemaakt;
klein vaartuig : een vaartuig met een lengte van minder dan 20 meter, met uitzondering van:
- een sleepboot;
- een vaartuig dat meer dan 12 passagiers mag vervoeren;
- een vaartuig dat meer dan 15 ton goederen mag vervoeren;
- een vissersvaartuig voorzien van een motor;
zeilplank : een klein vaartuig, voorzien van een vrij bewegende zeiltuigage, gemonteerd op een in alle richtingen draaibare mastvoet die tijdens het zeilen niet in een vaste positie wordt ondersteund;
varend : niet ten anker, gemeerd of vastgevaren liggend;
kamperen : ergens een tijdelijk verblijf opslaan (in een tent, een kampeerwagen of onder de blote hemel) en daarin al dan niet vertoeven.

Artikel 2

1. Dit landsbesluit is van toepassing op de openbare wateren en de daartoe behorende stranden, oevers, grond- en waterwerken, beplantingen, gebouwen en verder toebehoren, alles voor zover onder beheer van het Land.

2. De in het eerste lid bedoelde wateren zijn: alle openbare wateren rondom en binnen Aruba, met inbegrip van het Spaans Lagoen, de wateren binnen de riffen aan de zuidkust, alsmede de baaien en inhammen.

HOOFDSTUK II

Het vaarbewijs

Artikel 3

Het is verboden op te treden als schipper van vaartuigen, zonder in het bezit te zijn van een door de havenmeester afgegeven geldig vaarbewijs.

Artikel 4

Het vaarbewijs is niet vereist:

- a. indien het vaartuig uitsluitend of in hoofdzaak wordt gebruikt voor de vaart ter zee naar en van bestemmingen buiten Aruba en de schipper in het bezit is van een geldig zeevaartdiploma of zeevisvaartdiploma, afgegeven door een bevoegde autoriteit;
- b. indien het vaartuig bestemd is om louter door spierkracht te worden voortbewogen;
- c. indien het vaartuig wordt gebruikt voor baggerwerkzaamheden, zandwinning en dergelijke en zich op zijn bestemming bevindt;
- d. indien het een niet voor de vaart bestemd woonschip is, ook wanneer het wordt versleept of ermee van of naar een werf wordt gevaren;
- e. indien het vaartuig behoort tot de categorie jetski's, waterscooters en dergelijke en niet in combinatie met waterski's wordt gebruikt.

=====

Artikel 5

1. De vaarbewijzen kunnen zijn: kleine vaarbewijzen of grote vaarbewijzen.

2. De kleine vaarbewijzen zijn geldig voor het varen met:

- a. vaartuigen met een lengte van 12 tot 20 meter, met uitzondering van sleepboten en van vaartuigen bestemd of gebruikt voor het als bedrijf vervoeren van goederen met een laadvermogen van 15 ton of meer, of voor het tegen betaling vervoeren van één of meer passagiers;
- b. snelle motorboten die niet worden gebruikt in combinatie met waterski's.

3. De grote vaarbewijzen zijn geldig voor het varen met alle vaartuigen, voor zover zij niet vallen onder de Nederlandse Wet op de zeevaarddiploma's 1935 (Stb. 456) en de Nederlandse Wet op de zeevisvaarddiploma's 1935 (Stb. 455).

4. De Minister stelt de modellen van de vaarbewijzen vast.

Artikel 6

1. Een vaarbewijs wordt afgegeven na overlegging van verklaringen, waaruit blijkt dat de aanvrager voldoet aan eisen betreffende:

- a. de algemene lichamelijke geschiktheid en in het bijzonder de geschiktheid van de gezichts- en gehoorsorganen;
- b. de kennis en de bekwaamheid om het vaartuig te voeren.

2. Het onderzoek bedoeld in het eerste lid, onder b, heeft, indien een klein vaarbewijs is aangevraagd, betrekking op de volgende onderwerpen:

- a. de wettelijke bepalingen voor zover deze van belang zijn voor de veiligheid op de openbare wateren;
- b. kennis van de vaarwateren en de aldaar voorkomende stromen en zee-gang;
- c. het behandelen van kleine vaartuigen onder alle omstandigheden en kennis van het gebruik van reddingsmiddelen en veiligheidsmiddelen;
- d. overleven op zee.

3. Indien een groot vaarbewijs is aangevraagd, heeft het onderzoek betrekking op de in het tweede lid genoemde onderwerpen en bovendien op:

- a. het gebruik van nautische bescheiden;
- b. de koers- en plaatsbepaling in zicht van de kust;
- c. gebruik van de zeekaart;
- d. de meteorologie;
- e. vaardigheid in het verlenen van eerste hulp bij ongevallen.

4. Bij regeling van de Minister worden nadere bepalingen vastgesteld omtrent de uitvoering van het onderzoek bedoeld in het eerste lid, onder b, onverminderd het bepaalde in artikel 8.

5. Een vaarbewijs wordt niet afgegeven aan degene die de leeftijd van achttien jaren nog niet heeft bereikt.

Artikel 7

1. Het onderzoek of de aanvrager voldoet aan de eisen, bedoeld in artikel 6, eerste lid, onder a, wordt verricht door artsen, aangewezen door de Minister. Zij geven een verklaring af indien het onderzoek met gunstig gevolg is afgesloten.

2. Bij weigering tot afgifte van een verklaring wordt op verzoek van de aanvrager door de Minister een andere deskundige aangewezen voor heronderzoek of een verklaring aan de aanvrager kan worden afge-

=====

geven.

3. De weigering tot afgifte van een verklaring wordt binnen twee weken schriftelijk aan de aanvrager meegedeeld, waarbij de aanvrager wordt gewezen op de mogelijkheid tot heronderzoek als bedoeld in het tweede lid.

4. Voor houders van een groot vaarbewijs wordt dit onderzoek telkens na twee jaren opnieuw verricht. De voorgaande leden van dit artikel zijn van overeenkomstige toepassing.

Artikel 8

1. Het onderzoek of de aanvrager voldoet aan de eisen, bedoeld in artikel 6, eerste lid, onder b, wordt verricht door een commissie van ten hoogste drie leden, aangewezen door de minister van Justitie. De commissie geeft een verklaring af indien het onderzoek met gunstig gevolg is afgesloten.

2. De minister van Justitie regelt al hetgeen verder de commissie betreft.

Artikel 9

1. Het onderzoek, bedoeld in artikel 7, kan achterwege blijven:

- indien de aanvrager het klein vaarbewijs wenst te verkrijgen;
- indien de aanvrager reeds een vaarbewijs bezit en hij tevens de 65-jarige leeftijd nog niet heeft bereikt;
- indien de aanvrager niet langer dan een jaar tevoren een overeenkomstig onderzoek met gunstig gevolg heeft ondergaan.

2. In de gevallen, genoemd in het eerste lid, wordt volstaan met een geneeskundige verklaring van een in Aruba gevestigde arts, waaruit blijkt dat de aanvrager lichamelijk geschikt is, in het bijzonder wat zijn gezichts- en gehoorsorganen betreft, voor het varen op de openbare wateren.

3. Het onderzoek, bedoeld in artikel 8, kan achterwege blijven:

- indien de aanvrager in het bezit is van een vaarbewijs dat zijn geldigheid niet langer dan een jaar heeft verloren;
- indien de aanvrager in het bezit is van een ander vaarbewijs dat door de Minister is erkend.

4. De Minister stelt nadere regels vast met betrekking tot het bepaalde in de vorige leden.

Artikel 10

1. Het vaarbewijs is, behoudens het bepaalde in het tweede lid, geldig tot de dag waarop de aanvrager de 65-jarige leeftijd bereikt.

2. Het vaarbewijs is geldig voor een tijdvak van drie jaren, indien het is afgegeven tussen de 62-jarige en 65-jarige leeftijd van de aanvrager en voor een tijdvak van twee jaren, indien het is afgegeven nadat de aanvrager de 65-jarige leeftijd heeft bereikt.

Artikel 11

1. De schipper aan wie een vaarbewijs is afgegeven en te wiens aanzien een vermoeden bestaat van lichamelijke ongeschiktheid tot of onbekwaamheid in het voeren van het vaartuig, is op vordering van de havenmeester verplicht zich te onderwerpen aan een onderzoek als bedoeld in artikel 7, respectievelijk artikel 8. Artikel 9 is niet van toepassing.

2. De havenmeester kan het vaarbewijs ongeldig verklaren indien:

- =====
- a. op grond van het onderzoek de afgifte van een verklaring van geschiktheid of van bekwaamheid van de schipper wordt geweigerd;
 - b. de schipper zonder geldige reden niet voldoet aan de verplichting, bedoeld in het eerste lid.

3. De schipper wordt van de ongeldigverklaring bij aangetekend schrijven op de hoogte gesteld. De havenmeester draagt zorg voor het bekendmaken van de ongeldigverklaring in de Landscourant van Aruba en in plaatselijke dagbladen.

4. Ingeval van ongeldigverklaring van een vaarbewijs verliest dit zijn geldigheid op de dag na die van de toezending van het schrijven, bedoeld in het derde lid.

Artikel 12

1. De kosten van behandeling van een aanvraag van een vaarbewijs en de kosten van een onderzoek krachtens artikel 7 of artikel 8 komen ten laste van de aanvrager.

2. Indien bij een onderzoek krachtens artikel 11 de ongeschiktheid of onbekwaamheid van de schipper niet blijkt, komen de kosten van het onderzoek ten laste van het land.

3. De tarieven voor de kosten worden vastgesteld bij landsbesluit, houdende algemene maatregelen.

Artikel 13

Alles wat verder het vaarbewijs betreft wordt vastgesteld bij regeling van de Minister.

HOOFDSTUK III

Vaarzones

Artikel 14

1. Het is verboden te varen buiten de door de Minister aangewezen vaarzones.

2. Voor jetski's, waterscooters en dergelijke, alsmede voor zeilplanken, kan een afzonderlijke vaarzone worden aangewezen.

3. De vaarzones zijn aangegeven op een kaart, die gevoegd is bij de regeling van de Minister.

4. De Minister wijst voorts zones aan voor zwemmers en baders, waarin zich geen vaartuigen mogen bevinden.

5. Het bepaalde in het eerste en vierde lid geldt niet voor:

- a. vaartuigen, bestemd en gebruikt ten dienste van het Land;
- b. vissersvaartuigen, al dan niet mechanisch voortbewogen, met een lengte kleiner dan 12 m, die varen van en naar hun aangewezen ankerplaatsen of aanlegsteigers buiten de vaarzones;
- c. andere door de Minister te bepalen vaartuigen of andere voorwerpen.

Artikel 15

Onverminderd het bepaalde bij of krachtens artikel 14, is het verboden om binnen 50 meter van de laagwaterlijn te varen met een snelheid van meer dan 10 km per uur of te waterskiën, dan wel zodanig dat aan anderen overlast wordt berokkend.

HOOFDSTUK IV

Wedstrijden

Artikel 16

Het is verboden, behoudens vergunning van de havenmeester, om in of op de openbare wateren wedstrijden te houden of daaraan deel te nemen.

Artikel 17

1. Aan de vergunning, bedoeld in artikel 16, kunnen voorschriften worden verbonden in het belang van de veiligheid van de deelnemers aan de wedstrijden en van anderen.

2. Bij regeling van de Minister worden nadere bepalingen vastgesteld omtrent de vergunningen en de daaraan te verbinden voorschriften.

HOOFDSTUK V

Passagiersvervoer en het beschikbaar stellen van vaartuigen

Artikel 18

1. Onverminderd het bepaalde bij of krachtens de artikelen 3 en 14, is het verboden zonder vergunning vanwege de minister van Vervoer en Communicatie:

- a. te varen of te doen varen met een vaartuig, bestemd of gebruik voor het tegen betaling vervoeren van passagiers;
- b. een vaartuig tegen betaling beschikbaar te stellen, al dan niet met bestuurder.

2. Aan de vergunning kunnen voorschriften worden verbonden in het belang van de veiligheid van de vaart en van de opvarenden, daaronder begrepen de verplichting tot het sluiten van een aansprakelijkheidsverzekering en het doen keuren van het vaartuig.

Artikel 19

De in artikel 18, tweede lid, bedoelde verzekering bedraagt voor aansprakelijkheid jegens derden, niet zijnde vervoerde passagiers, ten minste:

- a. Afl. 500.000,- ingeval van dood of lichamelijk letsel van een persoon;
- b. Afl. 1.000.000,- ingeval van dood of lichamelijk letsel van meer dan een persoon en per persoon ten minste Afl. 500.000,-;
- c. Afl. 100.000,- ingeval aan derden zaaks- of bedrijfsschade is toegebracht, een en ander tot een bedrag van ten minste f. 500.000,- per gebeurtenis.

De verzekering voor aansprakelijkheid jegens de vervoerde passagiers bedraagt ten minste Afl. 20.000,- ingeval van dood of lichamelijk letsel.

Artikel 20

1. Vaartuigen waarvoor een vergunning als bedoeld in artikel 18 is afgegeven, worden door de vergunninghouder niet in gebruik gesteld of na wijziging opnieuw in gebruik gesteld dan na te zijn onderzocht

=====

en goedgekeurd door de bevoegde autoriteit.

2. Een goedkeuring geldt voor ten hoogste twaalf maanden.

3. Een vaartuig van een vergunninghouder wordt bovendien door de bevoegde autoriteit onderzocht na een aanvaring of ongeval waardoor schade is ontstaan en indien een opsporingsambtenaar een onderzoek om redenen van veiligheid nodig acht.

4. Indien een vaartuig van een vergunninghouder niet voor het tijdstip waarop het moet worden onderzocht voor onderzoek wordt aangeboden, kan het keuringsbewijs worden ingenomen door een van de in artikel 44 genoemde ambtenaren.

Artikel 21

1. De houder van een vergunning als bedoeld in artikel 18 is verplicht een register aan te leggen volgens het model, vastgesteld door de minister van Vervoer en Communicatie.

2. Bij regeling van de in het eerste lid genoemde minister worden nadere bepalingen vastgesteld omtrent de vergunningen en de daaraan te verbinden voorschriften.

Artikel 22

1. De eigenaar draagt er zorg voor, dat niet in strijd met de vergunning en de daaraan verbonden voorschriften wordt gehandeld. Een gelijke verplichting rust op de schipper ten aanzien van het bepaalde krachtens artikel 18, eerste lid, onder a.

2. Een vergunning kan worden ingetrokken, indien de houder bij herhaling handelt of doet handelen in strijd met het bepaalde krachtens dit landsbesluit.

3. Een vergunning wordt ingetrokken:

- a. indien het belang van de openbare orde dit vordert;
- b. de vergunning werd verkregen op grond van opzettelijk onjuist of onvolledig verstrekte gegevens;
- c. op verzoek van degene op wiens naam de vergunning is gesteld.

Artikel 23

Een vergunning als bedoeld in artikel 18 is niet vereist indien het vaartuig uitsluitend of in hoofdzaak wordt gebruikt voor het vervoeren van passagiers naar en van bestemmingen buiten Aruba.

HOOFDSTUK VI

Het gebruik van de openbare stranden, oevers, grond- en waterwerken

Artikel 24

Het is verboden op de door de Minister aangegeven gedeelten van de openbare stranden en oevers te kamperen, behoudens ontheffing van de Minister.

Artikel 25

1. Het is verboden op de openbare stranden en oevers te rijden met motorrijtuigen, fietsen en al dan niet ingespannen rij- of trek-dieren.

2. Vanwege de Minister kan voor het vervoer van vaartuigen naar en van het water ontheffing worden verleend van het bepaalde in het

=====

eerste lid.

3. Aan de ontheffing kunnen voorschriften worden verbonden in het belang van de openbare orde.

4. Het verbod, bedoeld in het eerste lid, is niet van toepassing op voertuigen, in gebruik bij de krijgsmacht van het Koninkrijk der Nederlanden of van bevriende mogenheden, bij het Korps Politie Aruba, de Centrale Dienst Brandweer, de Ambulancedienst, het Rode Kruis en de Inspectie der invoerrechten en accijnzen, alsmede op voertuigen in gebruik bij utiliteitsbedrijven, mits die voertuigen benodigd zijn voor het verrichten van werkzaamheden op het strand of op plaatsen die voor voertuigen alleen via het strand bereikbaar zijn.

Artikel 26

Het is verboden op de openbare stranden en oevers een vaartuig, voertuig of een ander voorwerp op zodanige wijze langs de waterkant te plaatsen of te houden, dat daardoor de vrije doorgang voor anderen wordt belemmerd.

Artikel 27

Onverminderd het bepaalde in de Algemene Politieverordening, is het verboden zonder ontheffing vanwege de Minister op de openbare stranden en oevers zich heen en weer te bewegen of post te vatten met het kennelijke doel vaartuigen, hetzij geheel of per plaats, dan wel voorwerpen, dienst of gelegenheden, hoe ook genaamd, aan het publiek te huur, te koop of anderszins aan te bieden.

Artikel 28

Het is verboden op, bij of langs de door de Minister aangegeven grond- en waterwerken onder beheer van het Land te vissen of daaraan vaartuigen aan te leggen, dan wel op andere wijze van die werken gebruik te maken.

Artikel 29

Het is verboden zonder ontheffing vanwege de minister van Publieke Werken bodemmateriaal weg te nemen van dammen onder beheer van het Land.

Artikel 30

Het is verboden flessen, verpakkingsmateriaal en andere vaste stoffen in de openbare wateren te werpen of op de openbare stranden en oevers achter te laten, behalve op de daarvoor aangegeven plaatsen.

HOOFDSTUK VII

Onderzoek en toezicht

Artikel 31

1. Met het toezicht op de naleving van het bij of krachtens dit landsbesluit bepaalde zijn de havenmeester en de loodsen belast, behoudens het bepaalde in het vierde lid, alsmede de politie.

2. De Minister kan andere ambtenaren van onder hem ressorterende

=====

diensten aanwijzen voor het mede uitoefenen van toezicht. Deze aanwijzing wordt in de Landscourant van Aruba en in plaatselijke bladen bekend gemaakt.

3. De ambtenaren vervullen hun taak met inachtneming van de door de Minister gegeven aanwijzingen.

4. Met het toezicht op de naleving van het bepaalde in artikel 29 zijn ambtenaren belast, aangewezen door de minister van Publieke Werken. Het derde lid is van toepassing.

Artikel 32

1. De in artikel 31 bedoelde ambtenaren zijn bevoegd tot de handelingen, omschreven in de artikelen 4, 5 en 6 van de Landsverordening openbare wateren en stranden.

2. Deze ambtenaren zijn hierbij steeds voorzien van hun door de Minister verstrekte legitimatiebewijs.

HOOFDSTUK VIII

Artikel 33 t/m 39 (vervallen)

HOOFDSTUK IX

Strafbepalingen

Artikel 40

De schipper die niet in het bezit is van een geldig vaarbewijs in de gevallen waarin dit ingevolge dit landsbesluit wordt vereist, wordt gestraft met hechtenis van ten hoogste zestig dagen of geld boete van ten hoogste drieduizend florin.

Artikel 41

De schipper van een vaartuig, dat in strijd met het verbod, neergelegd in artikel 14, wordt gebruikt op de openbare wateren buiten de door de Minister aangewezen vaarzone, wordt gestraft met hechtenis van ten hoogste zestig dagen of geldboete van ten hoogste drieduizend florin.

Artikel 42

Handelen of nalaten in strijd met het bepaalde in de artikelen 15, 16, 18, eerste lid, 24, 25, 26, 27, 45, eerste lid, onder c, 46 en 47 wordt gestraft met hechtenis van ten hoogste zestig dagen of geldboete van ten hoogste drieduizend florin.

Artikel 43

Handelen in strijd met het bepaalde in de artikelen 28, 29 en 30, wordt gestraft met geldboete van ten hoogste duizend florin.

Artikel 44

Met de opsporing van de bij dit landsbesluit strafbaar gestelde feiten zijn belast:

a. de bij of krachtens artikel 8 van het Wetboek van Strafvordering

=====

aangewezen ambtenaren;
b. de in artikel 31 bedoelde ambtenaren.

Artikel 45

1. De in artikel 44 bedoelde ambtenaren zijn bevoegd:

- a. inzage te vorderen en afschrift te nemen van de in dit landsbesluit bedoelde documenten;
- b. afgifte te vorderen van vaarbewijzen;
- c. een vaartuig naar een nabij gelegen plaats te brengen, voor zover dit redelijkerwijs in het belang van het opsporingsonderzoek noodzakelijk is; de eigenaar en de schipper zijn in dat geval verplicht desgevoerd medewerking te verlenen.

2. Ook de in artikel 44, onder a, bedoelde ambtenaren zijn bevoegd tot de handelingen, omschreven in artikel 6 van de Landsverordening openbare wateren en stranden.

Artikel 46

1. De ingevolge dit landsbesluit afgegeven documenten moeten aan boord van het vaartuig aanwezig zijn.

2. De Minister kan met betrekking tot bepaalde soorten vaartuigen vrijstelling verlenen van de in het vorige lid bedoelde verplichting.

Artikel 47

Een ieder die bij de uitvoering van dit landsbesluit de beschikking krijgt over gegevens, waarvan hij het vertrouwelijk karakter kent of redelijkerwijs moet vermoeden, is verplicht tot geheimhouding daarvan voor zover niet bij of krachtens landsverordening anders is bepaald.

HOOFDSTUK X

Overgangs- en slotbepalingen

Artikel 48

Aan de personen die op het tijdstip van inwerkingtreding van artikel 18 in Aruba hun beroep of bedrijf maken van het varen of doen varen met een vaartuig, bestemd of gebruikt voor het vervoeren van passagiers, dan wel van het beschikbaar stellen van vaartuigen, al dan niet met bestuurder, wordt op hun aanvraag de in artikel 18 bedoelde vergunning verleend. Zij moeten voldoen aan het bepaalde krachtens de artikelen 18 tot en met 22.

Artikel 49

Dit landsbesluit treedt in werking met ingang van de dag na die van zijn afkondiging, met uitzondering van de artikelen 3 tot en met 14, 18 tot en met 23, alsmede 27, die in werking treden op een bij landsbesluit te bepalen tijdstip.

Artikel 50

Dit landsbesluit kan worden aangehaald als Landsbesluit openbare wateren en stranden.